

[do góry](#)



**Strona Gminy Zator**

<https://www.zator.pl/urząd/aktualności/OBWIESZCZENIE-Burmistrz-Zatora-zawiadania/idn:1563/printpdf.html>

## Aktualności

---

**OBWIESZCZENIE: Burmistrz Zatora zawiadamia 2016-06-17**

Burmistrz Zatora

DZ.6220.1.2016

Zator dnia 17-06-2016

## OBWIESZCZENIE

Na podstawie art. 49 i art. 61 § 4 ustawy z dnia 14 czerwca 1960r. Kodeksu Postępowania Administracyjnego /tekst jednolity Dz. U. z 2013, poz.267/, w związku z art. 38 art. 74 ust. 3 oraz art. 85 ustawy z dnia 3 października 2008r. o udostępnianiu informacji o środowisku i jego ochronie, udziale społeczeństwa w ochronie środowiska oraz o ocenach oddziaływania na środowisko (Dz. U. z 2016. poz. 353)

### Burmistrz Zatora zawiadamia


ze zostało wydane postanowienie znak DZ-6220.1.2016 z dnia 16-06-2016r stwierdzającą brak potrzeby przeprowadzenia oceny oddziaływania na środowisko dla przedsięwzięcia pn. **"Rozbudowa drogi powiatowej nr 1805K - ul. Graniczna w Zatorze w km 0+057,05 do km 2+181,85 z przebudową odcinków przejściowych w km 0+034,10 do km0+057,05 i od km 2+181,85 do km 2+190,00"**, planowanego do realizacji przez Powiat Oświęcimski

Strony mają możliwość zapoznania się z przedmiotowym postanowieniem oraz dotychczasową dokumentacją w przedmiotowej sprawie, w terminie 14 dni licząc od daty opublikowania niniejszego obwieszczenia. Czynności tych można dokonać w siedzibie Urzędu Miejskiego w Zatorze, Plac Marszałka Józefa Piłsudskiego 1, w pokoju 107 w godzinach pracy urzędu: poniedziałek, środa, czwartek, od 7<sup>30</sup> do 15<sup>30</sup>, wtorek od 7<sup>30</sup> do 17<sup>00</sup>, piątek od 7<sup>30</sup> do 14<sup>00</sup>.

W niniejszym postępowaniu bierze udział powyżej 20 stron, dlatego też zgodnie z art. 74 ust. 3 ustawy z dnia 3 października 2008 r. o udostępnianiu informacji o środowisku i jego ochronie, udziale społeczeństwa w ochronie środowiska oraz o ocenach oddziaływania na środowisko (Dz. U. z 2013 r., poz. 1235 ze zm.) oraz art. 49 ustawy z dnia 14 czerwca 1960 r. – Kodeks postępowania administracyjnego (t.j. Dz. U. z 2016 poz. 23) zawiadomienie stron o wszczęciu postępowania następuje poprzez niniejsze obwieszczenie. Zgodnie z art. 49 ustawy Kodeks postępowania administracyjnego, zawiadomienie uznaje się za doręczone po upływie 14 dni od dnia publicznego ogłoszenia. W myśl art. 41 § 1 ww. ustawy, w toku postępowania strony oraz ich przedstawiciele i pełnomocnicy mają obowiązek zawiadomić organ administracji publicznej o każdorazowej zmianie swojego adresu, a w razie zaniedbania ww. obowiązku doręczenie pisma pod dotychczasowym adresem ma skutek prawny.

Obwieszczenie podaje się do publicznej wiadomości w dniu 17-06-2016r

Niniejsze obwieszczenie zostaje podane do publicznej wiadomości poprzez zamieszczenie :  
na tablicy ogłoszeń Urzędu Miejskiego w Zatorze,  
na tablicy ogłoszeń Urzędu Gminy Przeciszów  
na stronie internetowej Urzędu Miasta Zator ([www.zator.pl](http://www.zator.pl))  
na stronie internetowej Urzędu Gminy Przeciszów ([www.przeciszow.pl](http://www.przeciszow.pl))

Z UPOWAŻNIENIA BURMISTRZA  
Kierownik Działu  
Gospodarki Przemysłowej  
  
inż. Maciej Romański

## uzasadnienie

W dniu 17.02.2016 roku do kancelarii Burmistrza Zatora wpłynął wniosek Powiatu Oświęcimskiego złożony przez pełnomocnika Wnioskodawcy Pana Kazimierza Malczyka zam. oś Kopernika 2/12, 34-100 Wadowice w sprawie zmiany decyzji o środowiskowych uwarunkowaniach dla przedsięwzięcia DZ-6220.11.2013 z dnia 17.01.2014r pn. "Przebudowa drogi powiatowej nr 1805K - ul. Graniczna w Zatorze",

Przedsięwzięcie objęte ww. wnioskiem, zgodnie z § 3 ust. 1 pkt 2 w związku z § 3 ust.1 pkt 60 Rozporządzenia Rady Ministrów z dnia 9 listopada 2010 r. w sprawie określenia rodzajów przedsięwzięć mogących znacząco oddziaływać na środowisko oraz szczegółowych uwarunkowań związanych z kwalifikowaniem przedsięwzięcia do sporządzenia raportu o oddziaływaniu na środowisko (Dz. U. Nr 213 poz. 1397 z późn. zm), posiada status „przedsięwzięcia mogącego potencjalnie znacząco oddziaływać na środowisko”, dla których przeprowadzenie oceny oddziaływania na środowisko może być wymagane.

W dniu 20.02.2016r zostało wszczęte postępowanie administracyjne w przedmiotowej sprawie. O wszczęciu postępowania (ze względu na przekraczającą ilość 20 stron) zostały poinformowane strony postępowania poprzez obwieszczenie.

W toku przeprowadzonego postępowania pismem z dnia 20.02.2015r. o sygn. DZ-6220.1.2016 wystąpiono o opinię potrzeby wykonania oceny oddziaływania na środowisko oraz wskazanie zakresu wykonania raportu o oddziaływaniu przedsięwzięcia na środowisko do:

- Państwowego Powiatowego Inspektora Sanitarnego w Oświęcimiu
- Regionalnej Dyrekcji Ochrony Środowiska w Krakowie
- Wójta Gminy Przeciszów

W dniu 30-03-2016 pełnomocnik Wnioskodawcy Pan Kazimierz Malczyk złożył wniosek o zmianę nazwy inwestycji w celu jej doprecyzowania ze względu na zaistniałe zmiany projektowe. Nowa nazwa inwestycji brzmi: **"Rozbudowa drogi powiatowej nr 1805K - ul. Graniczna w Zatorze w km 0+057,05 do km 2+181,85 z przebudową odcinków przejściowych w km 0+034,10 do km0+057,05 i od km 2+181,85 do km 2+190,00"**

- Państwowy Powiatowy Inspektor Sanitarny w Oświęcimiu wydał opinię pismem o sygn. PSE-ONNZ-420-50-1/16/996 z dnia 21-03-2016r w którym stwierdził, że przedmiotowa inwestycja nie wymaga przeprowadzenia oceny oddziaływania na środowisko.

- Regionalny Dyrektor Ochrony Środowiska w Krakowie pismem OO.4240.1.126.2016.AM z dnia 10-05-2016r, wydał opinię w którym stwierdził brak obowiązku przeprowadzenia oceny oddziaływania na środowisko dla przedmiotowej inwestycji.

Wójt Gminy Przeciszów w piśmie znak OŚ.6220.1.2016 z dnia 21-03-2016r. stwierdził, że dla przedmiotowej inwestycji nie istnieje konieczność przeprowadzenia oceny oddziaływania na środowisko.

Do dnia wydania niniejszego postanowienia nie wpłynęły żadne uwagi od stron postępowania w stosunku do trwającej procedury wydania decyzji o środowiskowych uwarunkowaniach dla przedmiotowego przedsięwzięcia.

Po przeanalizowaniu wszystkich dokumentów zgromadzonych w trakcie postępowania pod kątem oddziaływania przedmiotowego przedsięwzięcia na środowisko stwierdziłem co następuje;

Investorem przedmiotowego przedsięwzięcia jest Zarząd Powiatu w Oświęcimiu, ul. Wypiańskiego 10, 32-600 Oświęcim.

Przedmiotowe przedsięwzięcie zlokalizowane jest na terenie Gminy Zator i Gminy Przeciszów, w powiecie oświęcimskim, w województwie małopolskim.

Projekt rozbudowy drogi obejmuje:

- przebudowę konstrukcji jezdni drogi powiatowej nr 1805K w km 0+034,10 – 2+190,00,
- przebudowę nawierzchni ul. Bugajskiej w rejonie skrzyżowania z drogą powiatową nr 1805K,
- przebudowę nawierzchni dróg gminnych podporządkowanych na skrzyżowaniach z drogą powiatową nr 1805K,
- przebudowę i budowę zjazdów indywidualnych i publicznych, wraz z przepustami,
- przebudowę i budowę przepustów drogowych,
- budowę uszczelnionych korytkami betonowymi rowów przydrożnych,
- budowę chodników i ścieżki rowerowej,
- budowę zatok autobusowych i peronów przystankowych,
- budowę kanalizacji deszczowej z wylotami do cieków powierzchniowych
- przebudowę kolidującej infrastruktury istniejącego uzbrojenia terenu,
- przebudowę ogrodzeń posesji,
- wycinkę drzew kolidujących z inwestycją.

Podstawowe parametry techniczne drogi powiatowej nr 1805K:

- klasa drogi: Z,
- prędkość projektowa  $V_p = 50$  i  $40$  km/h,
- kategoria obciążenia ruchem: KR3,
- obciążenie: 100 kN,
- szerokość pasa ruchu: 30m,
- szerokość zatok autobusowych: 3m,
- szerokość chodnika: 2m,
- szerokość ścieżki rowerowej: 2m,
- szerokość chodnika z dopuszczeniem jazdy rowerami: 2,5m,
- szerokość peronów dla pieszych na przystankach: 2m,
- skrzyżowanie z ulicą Grabskiego w formie „małego ronda” o średnicy wyspy 22m, szerokość opaski 1,5m i szerokość jezdni wokół wyspy 5m.

Droga powiatowa w stanie istniejącym posiada jedną jezdnię o nawierzchni bitumicznej o zmiennej szerokości 3,5 – 4,5m i w całości mieści się w pasie drogowym. Rowy odwadniające występują fragmentarycznie, pobocza są zawężone, brak chodników dla pieszych, co stanowi zagrożenie dla pieszych. Nawierzchnia jezdni jest zniszczona z powodu braku sprawnego odwodnienia, a także w związku z budową geologiczną podłoża. W związku z powstałym niedawno w sąsiedztwie parkiem rozrywki, konieczna jest rozbudowa drogi do parametrów normatywnych.

Przedmiotowa droga w km 0+000 – 1+781 przebiega przez tereny niezabudowane, otaczają ją tereny rolnicze i pastwiska. Na odcinku od km 1+781 – 2+190 droga biegnie przez teren z zabudową jednorodzinną i otoczona jest przez przydomowe ogródki.

W związku poszerzeniem przedmiotowej drogi oraz zaprojektowaniem z lewej strony chodnika dla pieszych, a z prawej strony ścieżki rowerowej oraz obustronnych rowów przydrożnych, konieczne jest poszerzenie pasa drogowego. Powierzchnia zajmowana pod inwestycję po jej rozbudowie wyniesie ok. 4,9ha.

Realizacja inwestycji wiązać się będzie z emisją hałasu do otoczenia oraz emisją nieorganizowanych zanieczyszczeń powietrza w postaci spalin i pyłów. Źródłem emisji hałasu do środowiska w trakcie prowadzenia prac będą samochody dostarczające oraz wywożące materiały, a także maszyny budowlane. Hałas będzie chwilowo dokuczliwy dla okolicznych mieszkańców, dlatego też prace budowlane w sąsiedztwie terenów zabudowanych prowadzone będą w porze dziennej tj. w godzinach 6.00 – 22.00. Krótkotrwałe przekroczenia ponadnormatywne nie spowodują negatywnych skutków dla zdrowia i życia ludzi oraz dla środowiska. Z uwagi na niewielki ruch pojazdów samochodowych stwierdza się, że dopuszczalny poziom hałasu nie zostanie przekroczony.

W związku z prowadzonymi pracami i koniecznością dostarczenia sprzętu i materiałów niezbędnych do wykonania planowanego przedsięwzięcia okresowo zwiększeniu ulegnie natężenie ruchu transportowego, co spowoduje zwiększone emisje spalin do powietrza. Wielkość emisji zanieczyszczeń będzie

niewielka, a przy zachowaniu odpowiedniej organizacji prac inwestycja nie będzie nadmiernie uciążliwa dla środowiska.

Na etapie budowy będą powstawały odpady związane z pracami budowlanymi. Odpady będą składowane w miejscu budowy do czasu zgromadzenia partii transportowej, a następnie będą wywożone przez firmę posiadającą stosowne zezwolenia. Część materiałów, takich jak nawierzchnia asfaltowa, czy pospółka zostaną w całości wykorzystane ponownie na budowie, w ramach zastosowania technologii recyklingu na zimno.

Z informacji zawartych w Kip wynika, iż w rejonie planowanej do rozbudowy drogi powiatowej nie stwierdzono występowania płazów, ani gadów.

Planowane przedsięwzięcie, ze względu na poszerzenie drogi wiąże się z koniecznością usunięcia drzew z 1-dnym, 2-ma i 3-ma pniami na 55 stanowiskach. W związku z tym przewidziana jest kompensacja w postaci nasadzeń zastępczych gatunkami rodzimymi w stosunku 1:1. Kompensacja nie dotyczy wyciętych drzew owocowych, tui, krzewów i krzewów ozdobnych. Konieczna wycinka drzew będzie prowadzona poza okresem lęgowym ptaków. Przy wycince drzew w sezonie lęgowym zapewniony będzie nadzór ornitologiczny, pod kątem wykorzystania tych drzew do gniazdowania.

Wody opadowe z przedmiotowej drogi odprowadzane będą za pomocą szczelnej kanalizacji opadowej oraz przydrożnych rowów z uszczelnionym dnem. Odbiornikami wód opadowych będą rowy melioracyjne w zlewni potoku Łowiczanka, potok Łowiczanka oraz przydrożne rowy. Przed wprowadzeniem wód opadowych do odbiorników końcowych będą one oczyszczane w separatorze substancji ropopochodnych i osadniku zawieszin.

Przedmiotowa droga położona jest w zlewni JCWP Łowiczanka, która została wyznaczona jako silnie zmieniona część wód, jej stan oceniony został jako zły, a osiągnięcie celów środowiskowych, tj. dobrego potencjału ekologicznego i dobrego stanu chemicznego oceniono jako zagrożone.

Inwestycja zlokalizowana jest również w obrębie JCWPd 148, której stan chemiczny i ilościowy oceniony został jako dobry, a osiągnięcie celów środowiskowych tj. co najmniej utrzymanie tego stanu uznano za niezagrożone.

Z kolei wg podziału jednolitych części wód podziemnych proponowanego w projekcie aktualizacji Planu gospodarowania wodami na obszarze dorzecza Wisły, inwestycja realizowana będzie w obrębie JCWPd 159, której stan ilościowy i chemiczny również oceniony został jako dobry, zatem celem środowiskowym dla tej JCWPd jest utrzymanie tego stanu.

Biorąc pod uwagę, iż wody opadowe z drogi ujmowane będą za pomocą szczelnej kanalizacji opadowej oraz uszczelnionych rowów, a przed wprowadzeniem do wód powierzchniowych przewiduje się ich oczyszczanie w zakresie usuwania substancji ropopochodnych i zawieszin uznaje się, że przedmiotowe przedsięwzięcie nie wpłynie negatywnie na JCWP Łowiczanka i JCWPd 148 (wg aPGW JCWPd 158).

Najbliższym obszarem Natura 2000, znajdującym się w odległości ok. 500 m, zarówno na północ od początku przedmiotowej inwestycji, jak i na południe od końca rozbudowywanej drogi jest PLB120005 Dolina Dolnej Skawy. W ostoi występuje co najmniej 16 gatunków ptaków z Załącznika I Dyrektywy Ptasiej, 6 gatunków z Polskiej Czerwonej Księgi. Jedno z nielicznych w Polsce stanowisk lęgowych podgorzałki; bardzo liczna populacja rybitwy zwyczajnej, rybitwy białowąsej i ślepowrona. W okresie lęgowym obszar zasiedla co najmniej 1% populacji krajowej następujących gatunków ptaków: bączek, mewa czarnogłowa, podgorzałka, rybitwa białowąsa, rybitwa rzeczna, ślepowron, cyraneczka, czernica, gęgawa, głowienka, kokoszka, krakwa, perkoz dwuczuby, sieweczka rzeczna, śmieszka, zausznik; stosunkowo wysoką liczebność osiągają: bąk, krwawodziób, perkoz. Celem ochrony w obszarze jest zachowanie we właściwym stanie populacji ptaków z Załącznika I Dyrektywy Ptasiej, poprzez zabezpieczenie kluczowych dla ich przetrwania fragmentów areałów życiowych, a więc miejsc gniazdowania i żerowania. Dla przedmiotowego obszaru opracowano plan zadań ochronnych, który Zarządzeniem Regionalnego Dyrektora Ochrony Środowiska w Krakowie w dniu 07.10.2014 r. wszedł w życie (Dz. Urz. Woj. Małopolskiego poz. 5154 z dnia 22.09.2014 r.). Ze względu na skalę i charakter inwestycji oraz lokalizację poza obszarem stwierdzono, iż jej realizacja nie wpłynie nega-

tywnie na stan siedlisk przyrodniczych oraz gatunków zwierząt, dla ochrony których wyznaczony został wyżej wymieniony obszar Europejskiej Sieci Ekologicznej Natura 2000.

Przeprowadzona analiza projektowanej inwestycji pozwala stwierdzić, że przy spełnieniu warunków zawartych w przedstawionej Karcie informacyjnej zostaną spełnione warunki ochrony środowiska w poszczególnych jego aspektach. Zaproponowane rozwiązania spowodują, że oddziaływanie inwestycji, zarówno w fazie realizacji jak i użytkowania, zamknie się w granicach terenu do którego tytuł prawny posiada Inwestor.

Przeprowadzono analizę przedsięwzięcia, w której uwzględniono łącznie wszelkie uwarunkowania wyszczególnione w art. 63 w/w ustawy, takie jak rodzaj i charakterystyka przedsięwzięcia, z uwzględnieniem jego skali i powiązań z innymi przedsięwzięciami, w szczególności kumulowania się ich oddziaływań, wielkości zajmowanego terenu oraz wykorzystywania zasobów naturalnych, emisji i występowania innych uciążliwości, ryzyka wystąpienia poważnej awarii, a także jego położenia względem obszarów wrażliwych i cennych przyrodniczo. Przeanalizowano również wielkość i złożoność oddziaływania, z uwzględnieniem obciążenia istniejącej infrastruktury technicznej.

Mając na uwadze powyższe stwierdzenia przychylam się do opinii Regionalnego Dyrektora oraz Państwowego Powiatowego Inspektora Sanitarnego w Oświęcimiu Ochrony Środowiska w Krakowie oraz Wójta Gminy Przeciszów i postanawiam orzec jak w sentencji niniejszego postanowienia.

## POUCZENIE

Przedmiotowe postanowienie jest ostateczne i nie przysługuje stronom zażalenie.



Z UPOWAŻNIENIA BURMISTRZA  
Kierownik Działu  
Gospodarki Przemysłowej  
*Inż. Maciej Romański*  
pieczęć imienna i podpis osoby upoważnionej

Otrzymują:

1. Powiat Oświęcimski.  
Starostwo Powiatowe w Oświęcimiu  
ul. Wyspiańskiego 10  
32-600 Oświęcim
2. pełnomocnik wnioskodawcy  
Kazimierz Malczyk  
Os. Kopernika 2/12  
34-100 Wadowice
3. strony postępowania poprzez obwieszczenie:  
na tablicy ogłoszeń Urzędu Miejskiego w Zatorze  
na tablicy ogłoszeń Urzędu Gminy Przeciszów  
na stronie internetowej Urzędu Miasta Zator ([www.zator.pl](http://www.zator.pl))  
na stronie internetowej Urzędu Gminy Przeciszów ([www.przeciszow.pl](http://www.przeciszow.pl))

4. A/a AW

Do wiadomości:

1. Regionalny Dyrektor  
Ochrony Środowiska  
ul. Plac na Stawach 3  
31-112 Kraków
2. Państwowy Powiatowy  
Inspektor Sanitarny  
ul. Więźniów Oświęcimia 10  
32-600 Oświęcim

## POSTANOWIENIE

Na podstawie art. 123 Kodeksu postępowania administracyjnego ( Dz. U. z 2016r., poz. 23 ), , art. 63 ust.1 i ust 2 w związku z art. 75 ust 1 pkt 4 ustawy z dnia 3 października 2008 r. o udostępnianiu informacji o środowisku i jego ochronie, udziale społeczeństwa w ochronie środowiska oraz o ocenach oddziaływania na środowisko ( Dz. U. z 2016r, poz. 353 ) ustawy z dnia 9 listopada 2010 r. w sprawie przedsięwzięć mogących znacząco oddziaływać na środowisko (Dz. U. 2016 r. poz. 71 j. t.) po rozpatrzeniu wniosku Powiatu Oświęcimskiego złożony przez pełnomocnika Wnioskodawcy Pana Kazimierza Malczyka zam. oś Kopernika 2/12, 34-100 Wadowice w sprawie zmiany decyzji o środowiskowych uwarunkowaniach dla przedsięwzięcia o nazwie DZ-6220.11.2013 z dnia 17.01.2014r. pn. "Przebudowa drogi powiatowej nr 1805K - ul. Graniczna w Zatorze" na , po zasięgnięciu opinii:

Państwowego Powiatowego Inspektora Sanitarnego w Oświęcimiu- pismo o sygn. PSE-ONNZ-420-50-1/16/996 z dnia 21-03-2016r.

Regionalnego Dyrektora Ochrony Środowiska w Krakowie pismo o sygn. OO.4240.1.126.2016.AM z dnia 10-05-2016r.

Wójta Gminy Przeciszów pismo znak OŚ.6220.1.2016 z dnia 21-03-2016

### Postanawiam

stwierdzić brak potrzeby przeprowadzenia oceny oddziaływania na środowisko dla przedsięwzięcia pn. **"Rozbudowa drogi powiatowej nr 1805K - ul. Graniczna w Zatorze w km 0+057,05 do km 2+181,85 z przebudową odcinków przejściowych w km 0+034,10 do km0+057,05 i od km 2+181,85 do km 2+190,00"**, planowanego do realizacji przez Powiat Oświęcimski

Planowana do realizacji inwestycja jest zlokalizowana na działkach o nr:

Jednostka ewidencyjna 121308\_2 PRZECISZÓW - obręb 0003 PRZECISZÓW:

2573; 2576; 2633/21; 2607; 2608; 2610; 2611; 2612; 2613; 2614; 2616; 2617; 2618; 2619; 2623; 2633/4; 2624; 2626; 2627; 2628; 2629; 2630; 2631; 2632; 3893/24; 3893/26; 3893/25; 3893/7; 3893/6; 3893/5; 3893/22; 3893/21; 3893/20; 3893/24; 3893/15; 3893/10; 2633/2; 2525; 3892; 3891;

Jednostka ewidencyjna 121309\_5 ZATOR - OBSZAR WIEJSKI - obręb 0004 ŁOWICZKI:

3267; 3268/1; 2845/27; 2845/28; 2845/25; 2839; 2840; 2836/2; 2836/3; 2752/2; 2845/26; 2842/2; 2842/3; 2842/4; 3261; 2755/3; 2755/4; 2753/6; 2753/7; 2753/4; 2753/5; 2693/3; 2690/2; 2646/6; 2646/4; 2643/8; 2643/6; 2643/7; 2643/4; 2595/13; 2595/9; 2595/10; 2595/11; 2595/8; 2595/12; 2592/7; 2592/8; 2592/6; 2592/9; 2592/10; 2534/1; 2534/2; 3293/3; 3293/4; 3293/5; 3268/5; 2533/4; 2533/6; 2533/5;

Jednostka ewidencyjna 121309\_4 ZATOR - MIASTO - obręb 0001 ZATOR:



257; 195/2; 196; 197; 199; 208; 210; 211; 219; 220; 221; 224; 229; 232/2; 233; 236; 241; 244; 246; 247; 248; 249; 251; 254; 255; 256;

Jednostka ewidencyjna 121309\_4 ZATOR-MIASTO - obręb 0006 ZATOR

31; 94; 42; 51; 60; 65; 71; 72; 87; 95/2; 95/1; 101; 135/2; 136/1; 136/2; 237; 151; 152; 161; 167; 173; 178; 179; 187; 188; 150; 195/1; 195/2; 196; 197; 153; 204; 209; 212; 216; 223; 224; 228;

Jednostka ewidencyjna 121309\_4 ZATOR - MIASTO - obręb 0009 ZATOR:

69; 1/2; 53/1;

	Nazwa pliku	Data publikacji	Rozmiar	Pobierz
Kategoria: <b>Powiązane pliki</b> [ 1 ]				
	<a href="#">DZ-6220.1.2016.pdf</a>	16-06-17 13:08	3.35MB	 <a href="#">pobierz</a>

[wszystkie aktualności](#)