



### MPZP - archiwum

[UCHWAŁA NR XLIX/412/18 Rady Miejskiej w Zatorze z dnia 11 lipca 2018 r. w sprawie zmiany Miejscowego Planu Zagospodarowania Przestrzennego Gminy Zator, dla obszaru miasta Zatora – etap A](#)

[UCHWAŁA NR V/27/19 Rady Miejskiej w Zatorze z dnia 31 stycznia 2019 r. w sprawie zmiany Miejscowego Planu Zagospodarowania Przestrzennego Gminy Zator, dla obszaru miasta Zatora – etap B](#)

[UCHWAŁA NR XXXV/212/21 Rady Miejskiej w Zatorze z dnia 30 czerwca 2021 r. w sprawie przystąpienia do sporządzenia zmiany miejscowego planu zagospodarowania przestrzennego gminy Zator, dla obszaru miasta Zatora](#)

[UCHWAŁA NR XXXVII/219/21 RADY MIEJSKIEJ W ZATORZE z dnia 29 września 2021 r. w sprawie uchwalenia zmiany nr 2 studium uwarunkowań i kierunków zagospodarowania przestrzennego gminy Zator](#)

[Dokumenty związane z procedurą zmiany nr 3 studium uwarunkowań i kierunków zagospodarowania przestrzennego gminy Zator](#)

[Dokumenty związane z procedurą zmiany nr 1. Studium uwarunkowań i kierunków zagospodarowania przestrzennego gminy Zator przyjętą uchwałą z dnia 28 grudnia 2017 roku.](#)

[Dokumenty związane z przystąpieniem do sporządzania zmiany nr 2 studium uwarunkowań i kierunków zagospodarowania przestrzennego gminy Zator wraz z prognozą oddziaływania na środowisko - dotyczy obszaru miasta Zatora w jego granicach administracyjnych](#)

Zmiany i uzupełnienia:

[Uchwała nr XII/116/15 Dz.Urz.województwa małopolskiego poz.6026 z dnia 19.10.2015 r.](#)

[XXIV/219/16 Dz.Urz.województwa małopolskiego poz. 5342 z dnia 23.09.2016 r.Zmiana planu - obszar miasta Zatora](#)

[UCHWAŁA NR VII/51/15 Rady Miejskiej w Zatorze z dnia 31 marca 2015 r. Zmiana planu "linia zabudowy Graboszyce"](#)

[Uchwała nr LVI/451/14 Dz.Urz.województwa małopolskiego poz. 3381 z dnia 26.06.2014r Zmiana planu "Zator - Grodzisko"](#)

[Uchwała nr LIII/416/14 Dz.Urz.województwa małopolskiego poz. 1390 z dnia 06.03.2014r Zmiana planu „Laskowa”](#)

[Uchwała nr XL/314/13 Dz.Urz.województwa małopolskiego poz. 3604 z dnia 21.05.2013r Zmiana częściowa rysunku planu](#)

[Graboszyce „karpik”](#)

[UCHWAŁA NR XI/99/15 RADY MIEJSKIEJ W ZATORZE z dnia 14 sierpnia 2015 r. w sprawie uchwalenia studium uwarunkowań i kierunków zagospodarowania przestrzennego Gminy Zator.](#)

[UCHWAŁA NR LII/400/14 RADY MIEJSKIEJ W ZATORZE z dnia 28 stycznia 2014 r. w sprawie zmiany Studium Uwarunkowań i Kierunków Zagospodarowania Przestrzennego Miasta i Gminy Zator](#)

OGŁOSZENIE o przystąpieniu do sporządzenia zmiany studium uwarunkowań i kierunków zagospodarowania przestrzennego Gminy Zator wraz z prognozą oddziaływania na środowisko - <http://bip.malopolska.pl/umzator/Article/get/id,779780.html>

OGŁOSZENIE o przystąpieniu do sporządzenia zmiany studium uwarunkowań i kierunków zagospodarowania przestrzennego Gminy Zator wraz z prognozą oddziaływania na środowisko - <http://bip.malopolska.pl/umzator/Article/get/id,502598.html>

Uchwała Nr LXI/354/10 Rady Miejskiej w Zatorze z dnia 9 lipca 2010 r. w sprawie miejscowego planu zagospodarowania przestrzennego obejmującego obszary położone w Zatorze, przy Alei 1 Maja -

<http://bip.malopolska.pl/umzator/Article/get/id,494082.html>

Uchwała Nr XLV/256/09 Rady Miejskiej w Zatorze z dnia 14 sierpnia 2009 r. w sprawie: zmiany miejscowego planu zagospodarowania przestrzennego Gminy Zator dla obszaru położonego w Zatorze przy ul. Parkowej -

<http://bip.malopolska.pl/umzator/Article/get/id,493472.html>

Uchwała nr XX/130/08 Rady Miejskiej w Zatorze z dnia 8 kwietnia 2008 r. w sprawie: przystąpienia do sporządzenia zmiany miejscowego planu zagospodarowania przestrzennego gminy Zator - <http://bip.malopolska.pl/umzator/Article/get/id,492682.html>



















Uchwała Nr XXIII/153/08 Rady Miejskiej w Zatorze z dnia 24 czerwca 2008 r. w sprawie: zmiany miejscowego planu zagospodarowania przestrzennego gminy Zator uchwalonego uchwałą Nr XVI/96/07 Rady Miejskiej w Zatorze z dnia 27 grudnia 2007 r. (Dz. Urz. Województwa Małopolskiego Nr 225 z dnia 1 kwietnia 2008 r.) -





























<http://bip.malopolska.pl/umzator/Article/get/id,492849.html>

Uchwała Nr XXX/175/08 Rady Miejskiej w Zatorze z dnia 28 października 2008 r. w sprawie: przystąpienia do sporządzenia zmiany miejscowego planu zagospodarowania przestrzennego Gminy Zator dla obszaru położonego w Zatorze przy ul. Parkowej -

<http://bip.malopolska.pl/umzator/Article/get/id,493086.html>

[UCHWAŁA NR XLI/358/17 Rady Miejskiej w Zatorze z dnia 28 grudnia 2017 r. w sprawie uchwalenia zmiany nr 1 Studium uwarunkowań i kierunków zagospodarowania przestrzennego Gminy Zator](#)

	Nazwa pliku	Data publikacji	Rozmiar	Pobierz
Kategoria: <b>Archiwum MPZP - Zmiany i uzupełnienia</b> [ 29 ]				
	<a href="#">2013-02_mpzp.pdf</a>	15-01-02 15:49	1MB	 <a href="#">pobierz</a>
	<a href="#">graboszyce.gif</a>	15-01-02 15:50	1.49MB	 <a href="#">pobierz</a>
	<a href="#">GRODZISKO_MPZP_UCHWALA_26_03_2013-Resizer-W3000Q50.jpg</a>	15-01-02 15:49	694.48KB	 <a href="#">pobierz</a>
	<a href="#">grodzisko.gif</a>	15-01-02 15:51	1.5MB	 <a href="#">pobierz</a>
	<a href="#">LASKOWA_studium_zal_2-Resizer-W3000Q50.jpg</a>	15-01-02 15:46	2.1MB	 <a href="#">pobierz</a>
	<a href="#">laskowa.gif</a>	15-01-02 15:51	0.91MB	 <a href="#">pobierz</a>
	<a href="#">legenda.gif</a>	15-01-02 15:54	411.42KB	 <a href="#">pobierz</a>
	<a href="#">lowiczki.gif</a>	15-01-02 15:52	1.23MB	 <a href="#">pobierz</a>
	<a href="#">miasto.gif</a>	15-01-02 15:54	1.54MB	 <a href="#">pobierz</a>

	<a href="#">palczowice.gif</a>	15-01-02 15:52	1.4MB	 <a href="#">pobierz</a>
	<a href="#">PODOLSZE_MPZP_UCHWALA_26_03_2013.jpg</a>	15-01-02 15:49	734.48KB	 <a href="#">pobierz</a>
	<a href="#">podolsze.gif</a>	15-01-02 15:52	1.63MB	 <a href="#">pobierz</a>
	<a href="#">rudze.gif</a>	15-01-02 15:53	1.5MB	 <a href="#">pobierz</a>
	<a href="#">rys_Studium-Resizer-W3000Q50.jpg</a>	15-01-02 15:55	2.85MB	 <a href="#">pobierz</a>
	<a href="#">rysunek-Resizer-W3000Q50.jpg</a>	15-01-02 15:55	548.69KB	 <a href="#">pobierz</a>
	<a href="#">smolice.gif</a>	15-01-02 15:53	1.2MB	 <a href="#">pobierz</a>
	<a href="#">studium_jednolite1.jpg</a>	15-01-02 15:58	2.87MB	 <a href="#">pobierz</a>
	<a href="#">tekst_planu_uzg(1).pdf</a>	15-01-02 15:50	566.08KB	 <a href="#">pobierz</a>
	<a href="#">tekst_planu_aleja_1_maja.doc</a>	15-01-02 15:56	217.5KB	 <a href="#">pobierz</a>
	<a href="#">tekst_planu.doc</a>	15-01-02 15:56	46.5KB	 <a href="#">pobierz</a>
	<a href="#">trzebiencyce.gif</a>	15-01-02 15:54	1.32MB	 <a href="#">pobierz</a>
	<a href="#">Uchwala_-_zmiana_studium.pdf</a>	15-01-02 15:45	127.05KB	 <a href="#">pobierz</a>
	<a href="#">Ustalenia_zmiany_planu_po_uchwaleniu.doc</a>	15-01-02 15:58	59.5KB	 <a href="#">pobierz</a>

	<a href="#">Ustalenia_zmiany_planu_po_uchwaleniu.pdf</a>	15-01-02 15:48	197.02KB	 <a href="#">pobierz</a>
	<a href="#">Zalacznik_nr_1_-_Wykaz_zmian_w_tekscie_i_na_rysunku_studium_2.pdf</a>	15-01-02 15:46	130.41KB	 <a href="#">pobierz</a>
	<a href="#">Zalacznik_nr_3_i_8_-_Uwarunkowania_i_Kierunki_2.pdf</a>	15-01-02 15:47	913.52KB	 <a href="#">pobierz</a>
	<a href="#">Zalacznik_nr_9_-_Ustalenia_zmiany_studium_-_Tekst_jednolity_2.pdf</a>	15-01-02 15:47	716.12KB	 <a href="#">pobierz</a>
	<a href="#">zator.pdf</a>	15-01-02 15:48	1.31MB	 <a href="#">pobierz</a>
	<a href="#">Zpparpl1.gif</a>	15-01-02 15:57	2.19MB	 <a href="#">pobierz</a>