



Archiwum lata 2005-2013

Uchwałą Rady Miejskiej w Zatorze, z dnia 27 sierpnia 2004 r. gmina Zator przystąpiła do opracowania Planu Rozwoju Lokalnego. Jest to jeden z kilku wymaganych dokumentów w przypadku składania wniosków o dotacje z funduszy strukturalnych Unii Europejskiej. Plan Rozwoju Lokalnego jest dokumentem planistycznym, określającym cele gminy i kierunki jej rozwoju na lata 2004 - 2006, oraz na kolejny okres programowania (lata 2007 - 2013). Zawiera kolejność realizacji projektów, opracowana na bazie diagnozy i analizy problemów oraz potrzeb. Plan jest niezbędny do wykorzystania środków unijnych w sposób prawidłowy i przeznaczenia pozyskiwanych funduszy na najważniejsze potrzeby gminy, ułożone według hierarchii ich ważności.

Gmina Zator przystąpiła również do realizacji Strategii Rozwoju zgodnie z uchwałą z dnia 25 kwietnia 2003 r. Oba dokumenty różnią się jednak nieznacznie. Strategia określa cele gminy, natomiast Plan rozszerza je o poszczególne projekty, określa czas ich realizacji, a także finansowanie ze środków publicznych i funduszy strukturalnych. Projekty będą planowane i realizowane przez gminę w przedziale czasowym zgodnym z bieżącym okresem programowania Unii Europejskiej.

Plan Rozwoju Lokalnego zawierać będzie rozdział poświęcony współpracy z lokalnymi partnerami społeczno - gospodarczymi. W budowaniu tej części planu mają pomóc ankiety, które Urząd Miejski w Zatorze rozesłał do mieszkańców gminy Zator. Wypełnione i otrzymane zwrócić ankiety poddane zostały analizie i w pewnym stopniu pomogły zdiagnozować bieżące problemy gminy i jej mieszkańców.

Opinia mieszkańców na temat sytuacji w gminie jest niezbędna w przypadku tworzenia Planu Rozwoju Lokalnego. Mieszkańcy powinni więc uczestniczyć w jego budowie. Proces tworzenia Planu poprzedzać będą spotkania konsultacyjne z mieszkańcami gminy, przedsiębiorcami, organizacjami pozarządowymi. Mają one za zadanie pomóc we wskazaniu optymalnych kierunków rozwoju gminy.

Pierwsze spotkanie warsztatowe odbyło się w dniu 4 października. Wzięło w nim udział 35 osób. W wyniku dyskusji uczestników wstępnie sformułowano misję gminy - "Gmina Zator - dumna ze swojego dziedzictwa historycznego, zapewniająca mieszkańcom nowoczesne warunki życia, edukacji, działalności gospodarczej, w pełni wykorzystująca swoje walory turystyczno - rekreacyjne oraz chroniąca bogactwo przyrody i krajobrazu" a także główne kierunki rozwoju Gminy, którymi są:

- „Dolina Karpia” - turystyka i rekreacja
- Przedsiębiorczość
- Infrastruktura techniczna
- Społeczeństwo

Rozwinięte zostały dwa pierwsze tematy, określono działania niezbędne do ich realizacji. Kolejne spotkanie warsztatowe - w dniu 5 października poświęcone zostanie pozostałym kierunkom rozwoju.

Plan i Strategia Rozwoju Gminy Zator na lata 2005-2013



[Plan i Strategia Rozwoju Gminy Zator na lata 2005-2013](#)



[Plan i Strategia Rozwoju Gminy Zator na lata 2005-2013](#)



[Plan i Strategia Rozwoju Gminy Zator na lata 2005-2013](#)



[Plan i Strategia Rozwoju Gminy Zator na lata 2005-2013](#)
















[Plan i Strategia Rozwoju Gminy Zator na lata 2005-2013](#)












[Plan i Strategia Rozwoju Gminy Zator na lata 2005-2013](#)

Misja Gminy

Gmina Zator - "Serce Doliny Karpia", której atrakcyjność dla inwestorów i turystów oraz poprawa jakości życia mieszkańców kształtowana jest poprzez wielowiekowe tradycje hodowli karpia, dziedzictwo historyczne Księstwa Zatorskiego i unikalne walory przyrodnicze oraz położenie pomiędzy aglomeracjami Krakowa i Śląska.

	Nazwa pliku	Data publikacji	Rozmiar	Pobierz
Kategoria: Miejscowy Plan Zagospodarowania Przestrzennego Gminy Zator [49]				
	0627_Risgraf(1).pdf	15-01-02 14:39	1.05MB	 pobierz
	GRA_GRO_ARK_1.jpg	18-01-25 07:36	37.31MB	 pobierz
	GRA_GRO_ARK_2.jpg	18-01-25 07:36	40.51MB	 pobierz
	klauzula_RODO.doc	23-03-29 17:37	52.5KB	 pobierz
	LASK_TRZEB_ARK_1.jpg	18-01-25 07:38	31.21MB	 pobierz
	LASK_TRZEB_ARK_2.jpg	18-01-25 07:38	26.44MB	 pobierz
	LOWICZKI_MPZP_2000_ark_1.jpg	19-01-10 07:44	24.54MB	 pobierz
	LOWICZKI_MPZP_2000_ARKUSZ_1_wylozenie_wrzesien_2018.jpg	18-09-13 07:39	27.2MB	 pobierz

	LOWICZKI_PROGNOZA_ARKUSZ_1_wylozenie_wrzesien_2018.jpg	18-09-13 07:39	6.15MB	 pobierz
	LOWICZKI_PROGNOZA.jpg	19-01-10 07:45	6.67MB	 pobierz
	POS_MPZP_Zator_POS_rys(150dpi).pdf	18-05-14 08:22	12.9MB	 pobierz
	PRLGminyZATOR.pdf	15-01-02 14:52	682.6KB	 pobierz
	Prognoza_srodowiskowa_5.pdf	18-09-13 07:40	636.82KB	 pobierz
	Prognoza_srodowiskowa_6.pdf	19-01-10 07:46	636.9KB	 pobierz
	Prognoza_srodowiskowa_Graboszyce_Grodzisko.pdf	18-01-25 07:37	643.57KB	 pobierz
	Prognoza_srodowiskowa_Laskowa_Trzebienczyce.pdf	18-01-25 07:39	632.33KB	 pobierz
	PROGNOZA_GRA_GRO.jpg	18-01-25 07:37	17.21MB	 pobierz
	PROGNOZA_LASKOWA_TRZEBIENCZYCE_1_5000.jpg	18-01-25 07:39	13.15MB	 pobierz
	Prognoza_plan_m_Zator_.pdf	18-05-14 08:23	2.72MB	 pobierz
	Projekt_MPZP_Zator - rysunek .pdf	18-05-14 08:23	47.54MB	 pobierz
	projekt_MPZP_Zator_etapB.pdf	18-11-08 07:32	6.76MB	 pobierz
	projekt_MPZP_Zator_POS_rys.pdf	18-11-08 07:32	40.4MB	 pobierz

	projekt_MPZP_Zator_POS_txt.pdf	18-11-08 07:32	2.73MB	 pobierz
	RUDZE_MPZP_2000_ark_3.jpg	19-01-10 07:46	16.47MB	 pobierz
	RUDZE_MPZP_2000_ARKUSZ_1_wylozenie_wrzesien_2018.jpg	18-09-13 07:41	15.36MB	 pobierz
	RUDZE_MPZP_2000_ARKUSZ_2_wylozenie_wrzesien_2018.jpg	18-09-13 07:41	18.25MB	 pobierz
	RUDZE_MPZP_2000_najnowsze_poprawki_29_11.jpg	19-01-10 07:46	14.58MB	 pobierz
	RUDZE_PROGNOZA_ARKUSZ_2_wylozenie_wrzesien_2018.jpg	18-09-13 07:41	7.5MB	 pobierz
	RUDZE_PROGNOZA.jpg	19-01-10 07:47	7.59MB	 pobierz
	STRATEGIA_rozkl.pdf	15-01-02 14:52	430.16KB	 pobierz
	STRATEGIARozwojuGminyZATOR.pdf	15-01-02 14:51	909.06KB	 pobierz
	Uchwala_MPZP_miasta_Zatora_.docx	18-05-14 08:24	149.22KB	 pobierz
	Uchwala_MPZP_miasta_Zatora_etapB_zalacznik_nr1.pdf	19-03-13 08:07	24.58MB	 pobierz
	Uchwala_MPZP_miasta_Zatora_etapB_zalacznik_nr1.pdf	19-03-13 08:09	24.58MB	 pobierz
	Uchwala_MPZP_miasta_Zatora_etapB_zalacznik_nr1.pdf	19-03-13 08:15	24.58MB	 pobierz
	Uchwala_MPZP_miasta_Zatora_etapB.pdf	18-11-08 07:32	381.38KB	 pobierz

	Uchwała MPZP.pdf	19-03-13 08:15	2.95MB	 pobierz
	Uchwała VII.35.19.pdf	19-04-23 09:34	31.78MB	 pobierz
	Uchwała z 11.07.2018 - etap A mpzp Zatora .pdf	18-08-14 12:43	39.3MB	 pobierz
	Ustalenia planu Graboszyce Grodzisko.pdf	18-01-25 07:37	345.3KB	 pobierz
	Ustalenia planu Laskowa Trzebiencyce.pdf	18-01-25 07:39	393.42KB	 pobierz
	Ustalenia planu Lowiczki Rudze 6.pdf	18-09-13 07:42	378.26KB	 pobierz
	Ustalenia planu Lowiczki Rudze 9.pdf	19-01-10 07:47	378.88KB	 pobierz
	Ustalenia zmiany planu 3.pdf	15-01-28 14:25	363.2KB	 pobierz
	Uzasadnienie_Uchwała_MPZP_Zator_B_etap.pdf	18-11-08 07:32	320.39KB	 pobierz
	Uzasadnienie_Uchwała_MPZP_Zator.pdf	18-05-14 08:24	308.06KB	 pobierz
	ZatorGG wzor wniosku na wylozenie.docx	18-01-25 07:38	13.34KB	 pobierz
	ZatorLT wzor wniosku na wylozenie.docx	18-01-25 07:40	13.36KB	 pobierz
	zm_MPZP_Zator_zalacznik_nr1.pdf	18-08-14 12:43	46.98MB	 pobierz