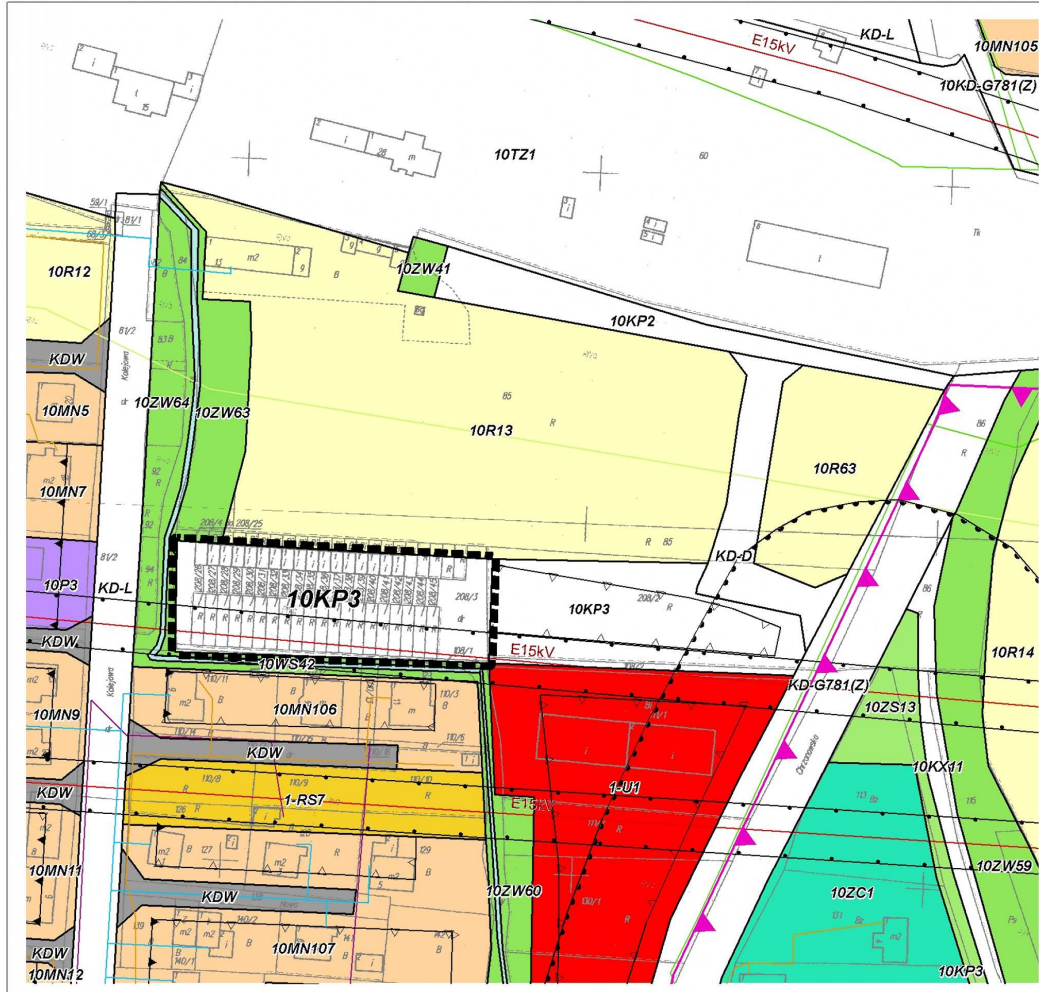
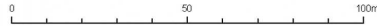


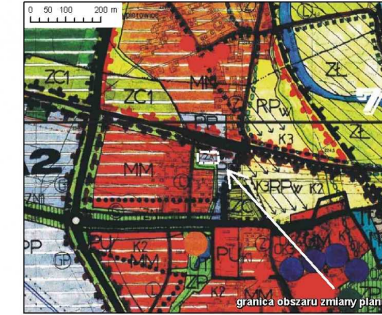
ZMIANA MIEJSCOWEGO PLANU ZAGOSPODAROWANIA PRZESTRZENNEGO GMINY ZATOR DLA OBSZARU PARKINGU POŁOŻONEGO W ZATORZE

Załącznik Nr 4 do Uchwały Rady Miejskiej w Zatorze Nr XXXIX/290/13 z dnia 26 marca 2013 r.

SKALA 1:1 000



WYRYS ZE STUDIUM UWARUNKOWAŃ I KIERUNKÓW
ZAGOSPODAROWANIA PRZESTRZENNEGO MIASTA I GMINY ZATOR



USTALENIA OGÓLNE

- granica obszaru objętego zmianą planu
- linie rozgraniczające tereny o różnym przeznaczeniu lub różnych zasadach zagospodarowania

SYMBOLE TERENÓW O RÓŻNYM PRZEZNACZENIU ORAZ RÓŻNYCH WARUNKACH ICH ZABUDOWY I ZAGOSPODAROWANIA WG ZMIANY PLANU

- KP tereny parkingów (10KP3)

OZNACZENIA PORZĄDKOWE

- symbole terenów o różnym przeznaczeniu oraz różnych warunkach ich zabudowy i zagospodarowania wg obowiązującego planu
- nieprzekraczalne linie zabudowy
- obowiązujące linie zabudowy
- pośrednie strefy ochrony konserwatorskiej
- granica terenów objętych szczególnymi ograniczeniami położonych wokół czynnych cmentarzy
- owe linie elektroenergetyczne i pasy techniczne ww. linii
- główne przewody lokalnej sieci wodociągowej
- lokalna sieć gazowa
- główne linie telefoniczne
- główne przewody kanalizacji sanitarnej
- główne przewody lokalnej sieci wodociągowej
- lokalna sieć gazowa

