






obręb: GRABOSZYCE

LEGENDA:

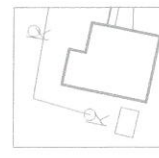
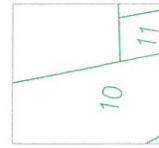
PROJEKTOWANE ELEMENTY

-  oś drogi z kilometrażem
-  krawężń jezdni
-  odtworzenie nawierzchni z kruszywa

ELEMENTY PLANSZY ZGŁOSZENIA ROBÓT BUDOWLANYCH

-  nr działki zajętej pod przedmiotową inwestycję
-  przedmiot i zakres wniosku = zasięg oddziaływania obiektu (hałas, zanieczyszczenia powietrza)

ELEMENTY MAPY

-  istniejące elementy zagospodarowania terenu (budynki, sieci)
-  granice działek ewidencyjnych z numerami

Wykonawca:



MBD Projekt Sp. z o.o.
ul. Żabiniec 101/2 31-215 Kraków
Tel. 501 152 913, 694 686 568
www.mbdprojekt.pl, e-mail: biuro@mbdprojekt.pl

Temat:

Remont istniejących dróg gruntowych na potrzeby utworzenia szlaku rowerowego od zamku w Zatorze do zamku w Graboszycach w gminie Zator

Część:

MATERIAŁY DO ZGŁOSZENIA ROBÓT BUDOWLANYCH

Nr rys. 2.3

Tytuł rys.:

PLAN SYTUACYJNY

Skala: 1:500

Data: kwiecień 20

Inwestor:

Gmina Zator
Plac Marszałka Józefa
Piłsudskiego 1
32-640 Zator

Lokalizacja:

Województwo: małopolskie

Powiat: oświęcimski

Miejscowość: Zator, Graboszyce, Trz

Funkcja:

Imię, Nazwisko:

Nr uprawnień

Podpis:

Branża:

DROGOWA,

Opracował:

mgr inż. Krystian Węgrzyn

mgr inż. Marcin Zieliński