


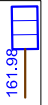












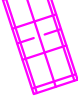



LEGENDA:	
	GRANICA ZLEWNI A ODWADNIANEGO TERENU
	PROJ. PRZYŁĄCZ KANALIZACJI I DESZCZOWEJ
	PROJ. STUDIJA REWIZYJNA
	PROJ.M. STUDIUM ZAKŁADKA WODOSKOPICOWA Z PRZYKŁADNIKIEM
	WYKAZANIE PROJ. KANALIZACJI DESZCZOWEJ DO ISTN. PRZEPROMOWNI
	PROJ. WYKAZANIE ZABEZPIECZENIA SIECI RUKA W UZDZIAŁA
BRANŻA DROGOWA:	
	PROJEKTOWANY CHODNIK Z KOSTKI BRUKOWEJ BETONOWEJ - 822,00 m ²
	PROJEKTOWANE MIEJSKA POSTOLOWE Z PŁYT BETONOWYCH ALUFORCZYCH - 375,00 m ²
	PROJEKTOWANA JEZDZINA MANEWROWA - 451,00 m ²
	PROJEKTOWANE TERENY ZIELONE
	KRAWIEŻNIK BETONOWY: - odczyte h=12cm
	- odczyte h=40cm
	OBRIEŻE BETONOWE
	ISTNIEJĄCY MUR DO ROZBIÓRKI
BRANŻA ARCHITEKTONICZNA:	
	PROJEKTOWANE STÓJKI DLA ROWERÓW
	PROJEKTOWANE ŁAWKI WRAZ Z KOSZAMI NA SMIECI
	PROJEKTOWANE BOISKA DO BUDYNTOVA

 Firma Inżynierska ARCUS J e r z y B a j e r o s o b i s t a	Firma Inżynierska ARCUS Jerzy Bajer ul. Kutylny Kocioł 234 24-100 Krasów tel. 123 45 67 89 e-mail: biuro@firma.com.pl; firma@interia.pl		Nazwa zadania: Budowa parkingu wraz z drogami dojazdowymi, ciągami pieszymi, oraz terenami rekreacyjnymi dla obsługi stacjiopiekarskiej oświaty sportowych i rekreacyjnych w s.t.b. białym, w miejscowości 51400000, nr. 3538 na działce nr 5/10 w Pławicach, gmina Zator		Rodzaj oprac.: PW Część oprac.: Opis	
	Inwestor: GMINA ZATOR Plac. Marszałka Józefa Piłsudskiego 1 32-640 Zator		Skrajnościami: BRANŻA SAMOTRWA		12319.61 1000 kg/m ³ + 100 kg	
Tytuł projektu: MAPA ZLEWNI A			Nt uprawnień: 12319.61		PW Skala 1:500 Rys. 3.	
Inżynier: mgr inż. Jack Walańsk Kraków 01/2015			Inżynier: mgr inż. Piotr Konior mgr inż. Romuald Zymno mgr inż. Jack Walańsk		12319.61 1000 kg/m ³ + 100 kg 1:500 Rys. 3.	

ZAKŁAD USŁUG GEODEZYJNYCH
mgr inż. Wojciech Knapik

31-231 Kraków; ul. Siewna 21A/70
BIURO: 32-087 Zielonki; ul. Długopolska 19
tel. /012/380-10-20; 0601-45-41-51
NIP 945-114-05-41



SGG.6640.126.2017

MAPA DO CELÓW PROJEKTOWYCH

SKALA 1:500	SEKCJA :	6.124.34.16.1.1
woj: ma?opolskie		6.124.34.16.1.2
pow.: o?wi?cimski		6.124.34.16.1.3
j.ewid.121309_5 Zator		6.124.34.16.1.4
Obr?b.0005 Palczowice		

PRZEDMIOT AKTUALIZACJI :
 Palczowice dz.nr 5/10, 15/8, 333/8

Uk?ad wspó?rz. : "2000_6"
Uk?ad wysoko?ci : KRONSTADT 86

Główny uprawniony
numer uprawnień 97
mgr inż. Wojciech Knap

Data opracowania: 18.01.2014 Sporz?dzi?:

Wykazane na niniejszej mapie granice nieruchomości nie zostały wyznaczone w terenie i nie zostały określone z wymaganą dokładnością pomiaru. Niniejsza mapa może służyć do projektowania budynków sytuowanych w odległościach od granicy nieruchomości większych od odległości określonych w przepisach prawa budowlanego.

Niniejsza mapa została wykonana bez ustalenia obciążenia dotyczących służebności gruntowych.

Mapę wykonano na podstawie istniejącej:

mapy zasadniczej, ewidencyjnej i bezpośredniego pomiaru w terenie.

Warunkiem rozpoczęcia prac budowlanych jest wytyczenie w terenie projektowanej budowli, a po jej zakończeniu wykonanie inwentaryzacji powykonawczej przez jednostkę wykonawstwa geodezyjnego na zlecenie inwestora.

Nie wyklucza się istnienia w terenie innych nie wskazanych na niniejszej mapie urządzeń podziemnych, które nie były zgłoszone do inwentaryzacji.

zakres opracowania

— — — linie rozgraniczaj?ce wg. MPZP
— — — nieprzekraczalna linia zabudowy
— — — obow?zuj?ca linia zabudowy
— — — granica terenów obj?tych szczeg?lnym
ograniczeniami po?o?onych wok? czynnych cmentarzy

MN – tereny zabudowy mieszkaniowej jednorodzinnej

RS – tereny rolnicze, sadownicze
KDW – tereny dróg wewnętrznych

KD-D tereny dróg dojazdowych

KD-Z- tereny dróg zbiorczych
E-M1.1- tereny zabudowy mieszk.

MRU – tereny zabudowy miesza

ZW –tereny zieleni nieurz?dz?n
ZP –tereny zieleni urz?dzonej

US –tereny sportu i rekreacji

Up2-G-tereny usług publicznych
Up1-K-tereny zabudowy sak

Opt. (Kshereniy zabudoviy sak)

zakres opracowania