

DI.7230.1.20.2018

Zator, dnia 03.04.2018 r.

Firma Projektowa KONSPRO
Dariusz Obstarczyk
ul. Ceglana 3
32-600 Oświęcim

Dotyczy: połączenia działki z drogą publiczną

W odpowiedzi na Państwa wniosek z dnia 28.03.2018 r., Urząd Miejski w Zatorze informuje, że kompleks działek ewidencyjnych nr 106/2, 106/3, 135, 136 obręb Podolsze ma dostęp do drogi publicznej (gminnej) nr 510449K ul. Starowiejska, poprzez istniejący zjazd na drogę wewnętrzną ul. Gimnazjalna oraz poprzez drogę wewnętrzną ul. Strażacka. Obie drogi wewnętrzne stanowią własność Gminy Zator.

[Faint stamp and signature]

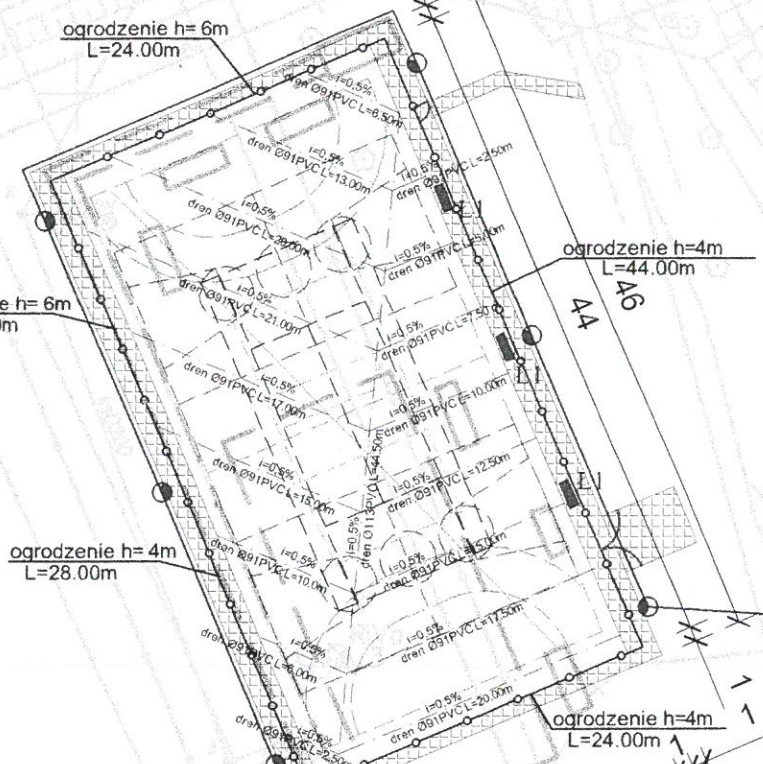
POTWIERDZAM
ZGODNOŚĆ Z ORYGINAŁEM

Oświęcim, dnia podpis

FIRMA PROJEKTOWA
KONSPRO
Właściciel
Dariusz Obstarczyk

Otrzymują:
1. Adresat
2. a/a

Starosta Oświęcimski
ul. Wyspiańskiego 10
32-602 Oświęcim



LEGENDA

Elementy istniejące:

- 2261 NUMER DZIAŁKI
- GRANICE WŁASNOŚCI
- SIEĆ GAZOWA
- SIEĆ ENERGETYCZNA NAPONIETRZNA
- SIEĆ WODOCIĄGOWA
- SIEĆ KANALIZACYJNA SANITARNA
- SIEĆ KANALIZACYJNA DESZCZOWA
- SIEĆ TELETECHNICZNA
- IST. OGRODZENIE DZIAŁKI
- IST. INFRASTRUKTURA BOISKA SPORTOWEGO
- istniejące budynki

Elementy projektowane:

- PROJEKTOWANY PIŁKOCHWYT
- BOISKO WIELOFUNKCYJNE - NAW. POLIURETANOWA 22.00m x 44.00m
- BRAMA (3m) I FURTKA (1m) W OGRODZENIU BOISKA
- PROJEKTOWANY DRENAŻ BOISKA
- PROJEKTOWANA KANALIZACJA
- PROJEKTOWANA STUDNIA KANALIZACYJNA
- PROJEKTOWANA INSTALACJA ELEKTRYCZNA
- PROJEKTOWANE OŚWIETLENIE
- L1 LAWKA POJEDYŃCZA

POTWIERDZ/
ZGODNOŚĆ Z ORYG.
Oświadczam, dnia podpis.....

FIRMA PROJEKT
KONSPRO
Właściciel
Dariusz Obstarczyk

UZGODNIONO
pozytywnie/negatywnie
w zakresie sieci wodociągowej

data 15.01.2018 r. podpis.....
Zakład Gospodarki Komunalnej
Spółka z Ograniczoną Odpowiedzialnością
ul. Zamkowa A 15 010 Lator
tel. 3364 1228-3364 2151
NIP 549 24 33 912

Starosta Oświęcimski
ul. Wyspiańskiego 10
32-002 Oświęcim

Podpisano w zgodności z projektem z treścią niniejszego
projektowego zadania projektowego i metryką architekta

Urząd Gminy Oświęcim
Starosta Oświęcimski

Właściciel
Dariusz Obstarczyk

Wykonawca:	Firma Projektowa KONSPRO D.Obstarczyk: ul.Ceglana 3 Oświęcim	Data:	01.2018 r.
Obiekt:	PRZEBUDOWA BOISKA SPORTOWEGO NA OBIEKCIE ZESPOŁU SZKOLNO-PRZEDSZKOLNEGO W PODOLSZU na działce 106/5,106/4,106/3, 135,136 obr 0006 Podoleże Jedn. ew. 121309 5 Zator-ob wieiski		

TAURON Dystrybucja S.A.
Oddział w Bielsku-Białej
ul. Batorego 17A, 43-300 Bielsko-Biała
Infolinia: +48 32 606 0 616

Adres do korespondencji:
ul. Filarowa 18, 43-300 Bielsko-Biała
info@tauron-dystrybucja.pl

Wadowice, dn. 19-01-2018

Znak: TD/OBB/OMD/2018-01-19/0000010
1006352478
Nr uzgodnienia: TD/OBB/OMD/UB/ZP/219/2018

Dotyczy: uzgodnienia przebudowy boiska sportowego na obiekcie zespołu szkolno-przedszkolnego na dz. nr 135, 136, 106/5, 106/4 w Podolszu ul. Zatorska

Odpowiadając na pismo z dnia 15-01-2018r. informujemy, że uzgadniamy bez uwag przebudowę boiska sportowego na obiekcie zespołu szkolno-przedszkolnego na dz. nr 135, 136, 106/5, 106/4 w Podolszu ul. Zatorska.

Na wskazanym terenie nie posiadamy urządzeń podziemnych własności TAURON Dystrybucja S.A.. Linia napowietrzna widoczna w terenie.

Ponadto informujemy, że na danym terenie mogą znajdować się urządzenia elektroenergetyczne i teletechniczne niebędące własnością TAURON Dystrybucja S.A. Oddział w Bielsku-Białej.

Ważność uzgodnienia ustala się na okres dwóch lat, licząc od daty niniejszego pisma.




Firma Projektowa KONSPRO
Dariusz Obstarczyk

1006381730




ul. Ceglana 3
32-600 OŚWIĘCIM

Z poważaniem

TAURON Dystrybucja S.A.
Oddział w Bielsku-Białej
Wydział Dokumentacji
Starszy Specjalista ds. Uzgodnień Branżowych

Zbigniew Pająk

FIRMA PROJEKTOWA
KONSPRO
Właściciel
Dariusz Obstarczyk

POTWIERDZAM
ZGODNOŚĆ Z ORYGINAŁEM

Oświęcim, dnia 19.01.2018r. podpis: 
ul. Wyspiańskiego 10
32-602 Oświęcim

Załączniki: mapa szt. 1

Kopia: OMD

TAURON Dystrybucja S.A.
ul. Podgórska 25A
31-035 Kraków

NIP: 611 020 26 50, REGON: 230179216
Kapitał zakładowy (wpłacony): 5 119 299 759 22 zł
Sąd Rejonowy dla Krakowa Śródmieście
XI Wydział Gospodarczy Krajowego Rejestru Sądowego
pod numerem KRS: 0000073321

www.tauron-dystrybucja.pl

Wzrost: data 28.03.2018

POTWIERDZAM
ZGODNOŚĆ Z ORYGINAŁEM

Oświęcim, dnia podpis

L. dz. Oświęcim, dnia 27 marca 2018 r.

DECYZJA

mgr inż. Michał Obstarczyński
UPRAWNIENIA BUDOWLANE
do projektowania i kierowania
robotami budowlanymi w specjalności
konstrukcyjno-budowlanej bez ograniczeń
nr.ew. SLK/7038/PWBKb/17

Na podstawie art. 39², art. 104, art. 105 § 1, art. 107, art. 127a ustawy z dnia 14 czerwca 1960 r. Kodeks postępowania administracyjnego (tekst jednolity Dz. U. z 2017 r., poz. 1257 z późn. zm.), art. 90 w związku z art. 83 ust. 1 pkt 1, art. 83c ust. 1, 3 i 4, art. 83d ust. 1, 2 i 5, art. 83f ust. 1 pkt 3 lit. c, art. 84 ust. 1, 2, 3, 5 i 7, art. 85 ust. 1, 2 pkt 1 i 4b, art. 86 ust. 1 pkt 10 ustawy z dnia 16 kwietnia 2004 r. o ochronie przyrody (tekst jednolity Dz. U. z 2018 r., poz. 142 z późn. zm.), rozporządzenia Ministra Środowiska z dnia 3 lipca 2017 r. w sprawie wysokości stawek opłat za usunięcie drzew i krzewów (Dz. U. z 2017 r., poz. 1330) oraz rozporządzenia Ministra Środowiska z dnia 16 grudnia 2016 r. w sprawie ochrony gatunkowej zwierząt (Dz. U. z 2016 r., poz. 2183),

STAROSTA OŚWIĘCIMSKI

po rozpatrzeniu wniosku Zespołu Szkolno-Przedszkolnego w Podolszu, ul. Zatorska 37, 32-640 Zator, z dnia 26.02.2018 r., o wydanie zezwolenia na usunięcie drzew rosnących na działkach nr: 135, 106/3, 106/2, 106/4, obręb Podolsze, stanowiących własność Gminy Zator, Plac Marszałka Józefa Piłsudskiego 1, 32-640 Zator, w zarządzie wnioskodawcy,

- o r z e k a -

- I. Umorzyć postępowanie administracyjne z uwagi na bezprzedmiotowość, w części dotyczącej wydania zezwolenia na drzew wymienionych w Tabeli nr 1, rosnących na działkach stanowiących własność Gminy Zator, w zarządzie wnioskodawcy.

Tabela nr 1.

Lp.	Nr drzewa we wniosku	Gatunek drzewa	Obwód pnia w cm mierzony na wysokości 130 cm	Nr działki, obręb Podolsze
1.	1	Świerk pospolity	42	106/4
2.	5	Świerk pospolity	10	106/4, 106/2
3.	6	Świerk pospolity	30	106/4
4.	9	Świerk pospolity	40	106/2
5.	11	Świerk pospolity	30	106/4
6.	16	Świerk pospolity	25	106/4
7.	17	Świerk pospolity	10+10	106/4, 106/2
8.	18	Świerk pospolity	21	106/4
9.	21	Świerk pospolity	27	106/4
10.	22	Świerk pospolity	34	106/4
11.	27	Świerk pospolity	18	106/4, 106/2
12.	30	Świerk pospolity	10	106/4
13.	32	Świerk pospolity	10	106/4
14.	7	Świerk srebrny	40	106/2
15.	8	Świerk srebrny	20	106/2
16.	Z2	Żywotnik zachodni	15+15+15+15+15	135
17.	Z8	Żywotnik zachodni	28	106/3
18.	Z9	Żywotnik zachodni	25	106/3
19.	Z11	Żywotnik zachodni	28	106/32

mgr inż. Michał Obstarczyński
UPRAWNIENIA BUDOWLANE
do projektowania i kierowania
robotami budowlanymi w specjalności
konstrukcyjno-budowlanej bez ograniczeń
nr ew. SLK/7038/PWBkb/17

20.	Z12	Żywotnik zachodni	15+15+15	106/3
21.	Z13	Żywotnik zachodni	30	106/3
22.	Z14	Żywotnik zachodni	25	106/3
23.	Z15	Żywotnik zachodni	25	106/3
24.	Z16	Żywotnik zachodni	25	106/3
25.	Z17	Żywotnik zachodni	20	106/3
26.	Z18	Żywotnik zachodni	25+25	106/3
27.	Z19	Żywotnik zachodni	30	106/3
28.	Z20	Żywotnik zachodni	10	106/3

- II. **Zezwolić** Zespołowi Szkolno-Przedszkolnemu w Podolszu, ul. Zatorska 37, 32-640 Zator, **na usunięcie drzew** wymienionych w Tabeli nr 2 i Tabeli nr 3, rosnących na działkach stanowiących własność Gminy Zator, w zarządzie wnioskodawcy.

Tabela nr 2 – drzewa zakwalifikowane do usunięcia z naliczeniem opłat.

Lp.	Nr drzewa we wniosku	Gatunek drzewa	Obwód pnia w cm mierzony na wysokości 130 cm	Nr działki, obręb Podolsze
1.	2	Świerk pospolity	40	106/2
2.	4	Świerk pospolity	105	106/2
3.	10	Świerk pospolity	65	106/4
4.	13	Świerk pospolity	100	106/2
5.	14	Świerk pospolity	35	106/2
6.	31	Świerk pospolity	90	106/4
7.	3	Świerk srebrny	35	106/2
8.	12	Modrzew europejski	70	106/2
9.	15	Modrzew europejski	35	106/4
10.	26	Modrzew europejski	70	106/4, 106/2
11.	28	Sosna zwyczajna	92	106/4, 106/2
12.	Z1	Żywotnik zachodni	33+33	135
13.	Z3	Żywotnik zachodni	20+25+30	106/3
14.	Z4	Żywotnik zachodni	15+17+20+42	106/3
15.	Z5	Żywotnik zachodni	46	106/3
16.	Z6	Żywotnik zachodni	30+30	106/3
17.	Z7	Żywotnik zachodni	30+35	106/3
18.	Z10	Żywotnik zachodni	33	106/3

Tabela nr 3 – drzewa zakwalifikowane do usunięcia bez naliczenia opłat.

Lp.	Nr drzewa we wniosku	Gatunek drzewa	Obwód pnia w cm mierzony na wysokości 130 cm	Nr działki, obręb Podolsze
1.	19	Świerk pospolity	62	106/2
2.	20	Świerk pospolity	82	106/4, 106/2
3.	24	Świerk pospolity	35	106/4
4.	25	Świerk pospolity	35	106/4
5.	29	Świerk pospolity	80	106/4
6.	23	Modrzew europejski	57	106/2

- III. Usunięcie drzew nastąpi w terminie do dnia **31 lipca 2018 r.**

Stefania Z. Wójcicki
ul. Wyspiańskiego 10
32-602 Oświęcim

- IV. Ustalić opłatę za usunięcie drzew opisanych w Tabeli nr 2, w kwocie 77430,00 zł (słownie: siedemdziesiąt siedem tysięcy czterysta trzydzieści złotych 00/100), według wyliczenia podanego w Tabeli nr 4.

Tabela nr 4.

Lp.	Nr drzewa we wniosku	Gatunek drzewa	Obwód pnia w cm mierzony na wysokości 130 cm	Stawka w zł za 1 cm obwodu pnia drzewa mierzonego na wysokości 130 cm	Wysokość opłaty w zł
1.	2	Świerk pospolity	40	25	1000,00
2.	4	Świerk pospolity	105	30	3150,00
3.	10	Świerk pospolity	65	25	1625,00
4.	13	Świerk pospolity	100	25	2500,00
5.	14	Świerk pospolity	35	25	875,00
6.	31	Świerk pospolity	90	25	2250,00
7.	3	Świerk srebrny	35	25	875,00
8.	12	Modrzew europejski	70	25	1720,00
9.	15	Modrzew europejski	35	25	875,00
10.	26	Modrzew europejski	70	25	1750,00
11.	28	Sosna zwyczajna	92	25	2300,00
12.	Z1	Żywotnik zachodni	$49,5=33+0,5 \times 33$	170	8415,00
13.	Z3	Żywotnik zachodni	$52,5=30+0,5 \times 20 + 0,5 \times 25$	170	8925,00
14.	Z4	Żywotnik zachodni	$68=42+0,5 \times 15 + 0,5 \times 17 + 0,5 \times 20$	170	11560,00
15.	Z5	Żywotnik zachodni	46	170	7820,00
16.	Z6	Żywotnik zachodni	$45=30+0,5 \times 30$	170	7650,00
17.	Z7	Żywotnik zachodni	$50=35+0,5 \times 30$	170	8500,00
18.	Z10	Żywotnik zachodni	33	170	5610,00
SUMA: 77430,00 zł					

- V. **Odroczyć termin** uiszczenia opłaty ustalonej w pkt IV, na okres 3 lat od dnia upływu terminu wskazanego w niniejszym zezwoleniu na wykonanie nasadzeń zastępczych.
- VI. Zezwolenie na usunięcie przedmiotowych drzew jest uzależnione od wykonania przez wnioskodawcę **nasadzeń zastępczych**, tj. 18 szt. drzew gatunku żywotnik zachodni o obwodach pni minimum 6 cm mierzonych na wysokości 100 cm, na działkach nr: 135, 106/3, 106/2, 106/4, obręb Podolsze, stanowiących własność Gminy Zator, w zarządzie wnioskodawcy, w terminie do dnia **30 czerwca 2019 r.**
- VII. O terminie nasadzeń należy powiadomić Wydział Ochrony Środowiska Starostwa Powiatowego w Oświęcimiu, w okresie 14 dni od daty ich wykonania.
- VIII. W przypadku niezrealizowania obowiązku nałożonego na wnioskodawcę w pkt VI niniejszej decyzji, w całości lub w części, naliczona opłata zostanie przeliczona w sposób proporcjonalny do liczby drzew, które nie zostały nasadzone zgodnie z zezwoleniem.

- IX. Jeżeli posadzone drzewa, o których mowa w pkt VI, nie zachowują żywotności po 3 latach od dnia upływu terminu wskazanego w niniejszym zezwoleniu na wykonanie nasadzeń zastępczych, z przyczyn zależnych od posiadacza nieruchomości, naliczona opłata zostanie przeliczona w sposób proporcjonalny do liczby drzew, które nie zachowały żywotności.
- X. W przypadku konieczności uzyskania przez inwestora pozwolenia na budowę dla planowanej inwestycji pn.: „Przebudowa boiska sportowego przy Zespole Szkolno-Przedszkolnym w Podolszu”, zezwolenie na usunięcie drzew, może zostać wykonane **pod warunkiem** uzyskania pozwolenia na budowę, które koliduje z tymi drzewami.
- XI. Zabrania się usuwania gniazd ptasich i budek lęgowych z drzew w okresie od dnia 1 marca do 15 października.

UZASADNIENIE

W dniu 27 lutego 2018 r. Zespół Szkolno-Przedszkolny w Podolszu, ul. Zatorska 37, 32-640 Zator, wnioskiem z dnia 26.02.2018 r., zwrócił się do tutejszego organu o wydanie zezwolenia na usunięcie 52 drzew, rosnących na działkach nr: 135, 106/3, 106/2, 106/4, obręb Podolsze, stanowiących własność Gminy Zator, Plac Marszałka Józefa Piłsudskiego 1, 32-640 Zator, w zarządzie wnioskodawcy, kolidujących z inwestycją pn.: „Przebudowa boiska sportowego przy Zespole Szkolno-Przedszkolnym w Podolszu”.

Termin oględzin ustalono na dzień 5 marca 2018 r., po przeprowadzeniu rozmów telefonicznych ze stronami postępowania administracyjnego w dniu 1 marca 2018 r.

W dniu 5 marca 2018 r. dokonano oględzin przedmiotowych drzew. Ustalono, że rosną one na działkach nr: 135, 106/3, 106/2, 106/4, obręb Podolsze, stanowiących własność Gminy Zator, w zarządzie wnioskodawcy.

Podczas oględzin zauważono, że we wniosku błędnie podano gatunki drzew oznaczonych nr: 16, 17, 18, 19, 21, 22, 24, 25 – prawidłowy gatunek świerk pospolity (zamiast modrzew europejski) i 29 – prawidłowy gatunek świerk pospolity (zamiast sosna zwyczajna), a także obwód pnia mierzonego na wysokości 130 cm modrzewia europejskiego oznaczonego nr 12 – prawidłowy obwód 70 cm (zamiast 54 cm).

Obwody pni drzew mierzonych na wysokości 5 cm: świerków pospolitych o obwodach pni mierzonych na wysokości 130 cm: 42 cm (nr 1), 10 cm (nr 5), 30 cm (nr 6), 40 cm (nr 9), 30 cm (nr 11), 25 cm (nr 16), 10 cm + 10 cm (nr 17), 21 cm (nr 18), 27 cm (nr 21), 34 cm (nr 22), 18 cm (nr 27 cm), 10 cm (nr 30), 10 cm (nr 32), żywotników zachodnich o obwodach pni mierzonych na wysokości 130 cm: 15 cm + 15 cm + 15 cm + 15 cm + 15 cm (nr Z2), 28 cm (nr Z8), 25 cm (nr Z9), 28 cm (nr Z11), 15 cm + 15 cm + 15 cm (nr Z12), 30 cm (Z13), 25 cm (Z14), 25 cm (Z15), 25 cm (Z16), 20 cm (Z17), 25 cm + 25 cm (Z18), 30 cm (Z19), 10 cm (Z20), świerków srebrnych o obwodach pni mierzonych na wysokości 130 cm: 40 cm (nr 7), 20 cm (nr 8), nie przekraczają 50 cm. Stosownie do art. 83f ust. 1 pkt 3 lit. c ustawy o ochronie przyrody w/w drzewa nie są objęte obowiązkiem uzyskania zezwolenia na ich usunięcie. W związku z powyższym postępowanie w części dotyczącej wydania zezwolenia na usunięcie w/w drzew zostało umorzone z uwagi na bezprzedmiotowość.

Świerki pospolite o obwodach pni: 62 cm (nr 19), 82 cm (nr 20), 35 cm (nr 24), 35 cm (nr 25), 80 cm (nr 29) są drzewami obumarłymi.

Modrzew europejski o obwodzie pnia 57 cm (nr 23) jest w złym stanie zdrowotnym, na pniu widoczne są martwice i głębokie pęknięcia. Drzewo zamiera i nie rokuje szans na przeżycie.

W/w świerki pospolite – 5 szt. i modrzew europejski zakwalifikowano do usunięcia bez opłat, zgodnie z art. 86 ust. 1 pkt 10 ustawy z dnia 16 kwietnia 2004 r. o ochronie przyrody.

Żywotniki zachodnie o obwodach pni: 33 cm + 33 cm (nr Z1), 20 cm + 1,25 cm (nr Z2), 10 cm + 30 cm (nr Z3), 15 cm + 17 cm + 20 cm + 42 cm (nr Z4), 46 cm (nr Z5), 30 cm + 30 cm (nr Z6).

Starosta Oświęcimski
10
Oświęcim

POTWIERDZAM
ZGODNOŚĆ Z ORYGINAŁEM
Strona 5 z 6

Oświęcim, dnia podpis

mgr inż. Michał Obstarczyk
UPRAWNIENIA BUDOWLANE
do projektowania i kierowania
robotami budowlanymi w specjalności
konstrukcyjno-budowlanej bez ograniczeń
nr.ew. SLK/7038/PWBKb/17

(nr Z6), 30 cm + 35 cm (nr Z7), 33 cm (nr Z10), świerki pospolite o obwodach pni: 40 cm (nr 2), 105 cm (nr 4), 65 cm (nr 10), 100 cm (nr 13), 35 cm (nr 14), 90 cm (nr 31), świerk srebrny o obwodzie pnia 35 cm (nr 3), modrzewie europejskie o obwodach pni: 70 cm (nr 12), 35 cm (nr 15), 70 cm (nr 26), sosna zwyczajna o obwodzie pnia 92 cm (nr 28) są w dobrym stanie zdrowotnym, technicznym, o prawidłowych pokrojach. Drzewa te kolidują z inwestycją pn.: „Przebudowa boiska sportowego przy Zespole Szkolno-Przedszkolnym w Podolszu”. Ze względu na ważny interes społeczny przedmiotowe drzewa zostały zakwalifikowane do usunięcia z naliczeniem opłaty odroczonej na okres 3 lat od dnia upływu terminu wskazanego w zezwoleniu na wykonanie nasadzeń zastępczych.

Wysokość opłaty została wyliczona na podstawie art. 85 ustawy o ochronie przyrody oraz obwieszczenia Ministra Środowiska z dnia 3 lipca 2017 r. w sprawie wysokości stawek opłat za usunięcie drzew i krzewów.

W ramach kompensacji przyrodniczej oraz zrównoważonego rozwoju na terenie gminy oraz powiatu oświęcimskiego, zezwolenia na usunięcie drzew opisanych powyżej, udzielono pod warunkiem posadzenia przez wnioskodawcę 18 szt. drzew gatunku żywotnik zachodni o obwodach pni minimum 6 cm mierzonych na wysokości 100 cm. Nasadzenia zostaną wykonane na działkach nr: 135, 106/3, 106/2, 106/4, obręb Podolsze, stanowiących własność Gminy Zator, w zarządzie wnioskodawcy, w terminie do dnia 30 czerwca 2019 r.

Zgodnie z art. 83d ust. 5 ustawy o ochronie przyrody, w przypadku konieczności uzyskania przez inwestora pozwolenia na budowę dla planowanej inwestycji, zezwolenie na usunięcie drzew, może zostać wykonane pod warunkiem uzyskania pozwolenia na budowę, która koliduje z przedmiotowymi drzewami.

W trakcie oględzin w terenie nie stwierdzono występowania gatunków chronionych, gniazd ptasich oraz budek lęgowych w obrębie zakwalifikowanych do usunięcia drzew.

Wobec powyższego orzeczono jak w sentencji.

Niniejsza decyzja jest zwolniona z opłaty skarbowej – część III ust. 44 kol. 4 pkt 6 załącznika do ustawy z dnia 16 listopada 2006 r. o opłacie skarbowej (tekst jednolity Dz. U. z 2016 r., poz. 1827 z późn. zm.).



ZASWIADCZA SIĘ,
ze wobec niezaskarżenia decyzji (~~na-ponowieniu~~)
w czasie i trybie ustawowo przewidzianym
stała(→) się ona(→) ostateczna(→)
z dniem: 28.03.2018r.
Oświęcim: 29.03.2018r. *nr*

Starosta
Michał Obstarczyk
Kierownik
Wydziału Ochrony Środowiska

POUCZENIE

Od niniejszej decyzji służy Stronie odwołanie za pośrednictwem Starosty Oświęcimskiego do Samorządowego Kolegium Odwoławczego w Krakowie, ul. Lea 10, 30-048 Kraków, w terminie 14 dni od daty jej doręczenia.

Strony mają możliwość zrzeczenia się prawa do wniesienia odwołania w terminie 14 dni od daty doręczenia niniejszej decyzji. Zrzeczenie się prawa do odwołania następuje w formie oświadczenia. Z dniem doręczenia Staroście Oświęcimskiemu oświadczenia o zrzeczeniu się prawa do wniesienia odwołania przez ostatnią ze Stron postępowania, decyzja staje się ostateczna i prawomocna.

W przypadku złożenia przez wszystkie Strony oświadczeń o zrzeczeniu się prawa do odwołania od decyzji, niniejsza decyzja podlegać będzie wykonaniu przed upływem terminu do wniesienia odwołania.

Zgodnie z art. 136 § 3 ustawy z dnia 14 czerwca 1960 r. Kodeks postępowania administracyjnego organ informuje, że w treści odwołania Strona ma prawo zawrzeć wniosek o przeprowadzenie przez organ odwoławczy postępowania wyjaśniającego w zakresie niezbędnym do rozstrzygnięcia sprawy.

Starosta Oświęcimski
ul. Leona 10
32-602 Oświęcim

Otrzymują:

1. Zespół Szkolno-Przedszkolny w Podolszu, ul. Zatorska 37, 32-640 Zator,
2. Gmina Zator, Plac Marszałka Józefa Piłsudskiego 1, 32-640 Zator - **doręczenie zgodnie z art. 39² Kpa,**
3. a/a – M.M.

POTWIERDZENIE
ZGODNOŚĆ Z ORYGINAŁEM

Oświęcim, dnia podpis

mgr inż. Michał Obstarczyk
UPRAWNIENIA BUDOWLANE
do projektowania i kierowania
robotami budowlanymi w specjalności
konstrukcyjno-budowlanej bez ograniczeń
nr. BW. 0147/7030/PWBKb/17

Stefania Oświęcimski
ul. Wyspiańskiego 10
32-602 Oświęcim



LEGENDA

Elementy istniejące:

- 2261 NUMER DZIAŁKI
- GRANICE WŁASNOŚCI
- SIEĆ GAZOWA
- SIEĆ ENERGETYCZNA NAWIETRZNA
- SIEĆ WODOCIĄGOWA
- SIEĆ KANALIZACYJNA SANITARNA
- SIEĆ KANALIZACYJNA DESZCZOWA
- SIEĆ TELETECHNICZNA
- IST. OGRODZENIE DZIAŁKI
- IST. INFRASTRUKTURA BOISKA SPORTOWEGO
- istniejące budynki

Elementy projektowane:

- PROJEKTOWANY PIŁKOCHWYT
- BOISKO WIELOFUNKCYJNE - NAW. POLIURETANOWA 22.00m x 44.00m
- BRAMA (3m) I FURTKA (1m) W OGRODZENIU BOISK
- PROJEKTOWANY DRENAZ BOISKA
- PROJEKTOWANA KANALIZACJA
- PROJEKTOWANA STUDNIA KANALIZACYJNA
- PROJEKTOWANA INSTALACJA ELEKTRYCZNA
- PROJEKTOWANE OŚWIETLENIE
- L1 ŁAWKA POJEDYŃCZA

POTWIERDZAM
ZGODNOŚĆ Z ORYGINAŁEM

Uzgodnienie nr TD/080/010/UB/2P/219/2018 podpis

Data: 2018-01-19
W oznaczonym terenie wykonano przebieg*) (brak*)
urządzeń podziemnych własności TAURON Dystrybucja S.A. Oddział w Bielsku-Białej
Linia napowietrzna widoczna w terenie.
* niepotrzebne skreślić podpis

FIRMA PROJEKTOWA
HONSPRO
Właściciel
Dariusz Obstarczyk

TAURON Dystrybucja S.A.
Oddział w Bielsku-Białej
Wydział Dokumentacji
Starszy Specjalista ds. Uzgodnień Branżowych
Zbigniew Pająk

Podolsze, dnia 15.01.2018 r.

L. dz. 4/01/2018 / ZSP

Firma Projektowa KONSPRO Dariusz Obstarczyk
ul. Ceglana 3
32-600 Oświęcim

dotyczy : projektu zagospodarowania terenu dla inwestycji pod nazwą „ Przebudowa boiska sportowego przy Zespole Szkolno – Przedszkolnym w Podolszu”.

1. Wyrażam zgodę na włączenie odwodnienia nowo projektowanego boiska do starego osadnika
2. Wyrażam zgodę na włączenie instalacji oświetleniowych boiska do wewnętrznej instalacji elektrycznej szkoły
3. Proszę zaprojektować ciąg komunikacyjny do wejścia na boisko.
4. Proszę ująć w projekcie kamerę wizyjną (włączyć do istniejącego monitoringu).

Otrzymują:

1. Adresat
2. Dział Inwestycji UM w Zatorze
3. a/a

Dyrektor
Zespołu Szkolno - Przedszkolnego
im. Tadeusza Kościuszki w Podolszu

Piotr Januszyk

FIRMA PROJEKTOWA
KONSPRO
Właściciel
Dariusz Obstarczyk

POTWIERDZAM
ZGODNOŚĆ Z ORYGINAŁEM

Oświęcim, dnia podpis

Starosta Oświęcimski
ul. Wysokiego 10
32-602 Oświęcim

DI.7011.3.3.2018

Zator, dnia 16.01.2018 r.

Pan Dariusz Obstarczyk
Firma Projektowa
KONSPRO Dariusz Obstarczyk
ul. Ceglana 3
32-600 Oświęcim

Dotyczy: uzgodnienia projektu zagospodarowania projektu przebudowy boiska sportowego przy Zespole Szkolno-Przedszkolnym w Podolszu.

W odpowiedzi na Pana pismo z dnia 10.01.2018 r. Urząd Miejski w Zatorze **uzgadnia pozytywnie przedstawiony projekt „Przebudowa boiska sportowego przy Zespole Szkolno-Przedszkolnym w Podolszu”** w zakresie kolizji z infrastrukturą będącą w naszym zarządzie tj. kanalizacją sanitarną.

Wyrażamy zgodę na włączenie odwodnienia (drenażu) boiska do istniejących na terenie Zespołu Szkolno-Przedszkolnego w Podolszu urządzeń odwadniających. Włączenie to należy zaprojektować i wykonać z rur PVC lub PE Ø160, ułożonych z odpowiednim spadkiem w kierunku w/w urządzeń odwadniających zgodnie z normami i sztuką budowlaną.

Kierownik Działu
Inwestycji i Programów Europejskich
mgr inż. Leszek Bodnaraki

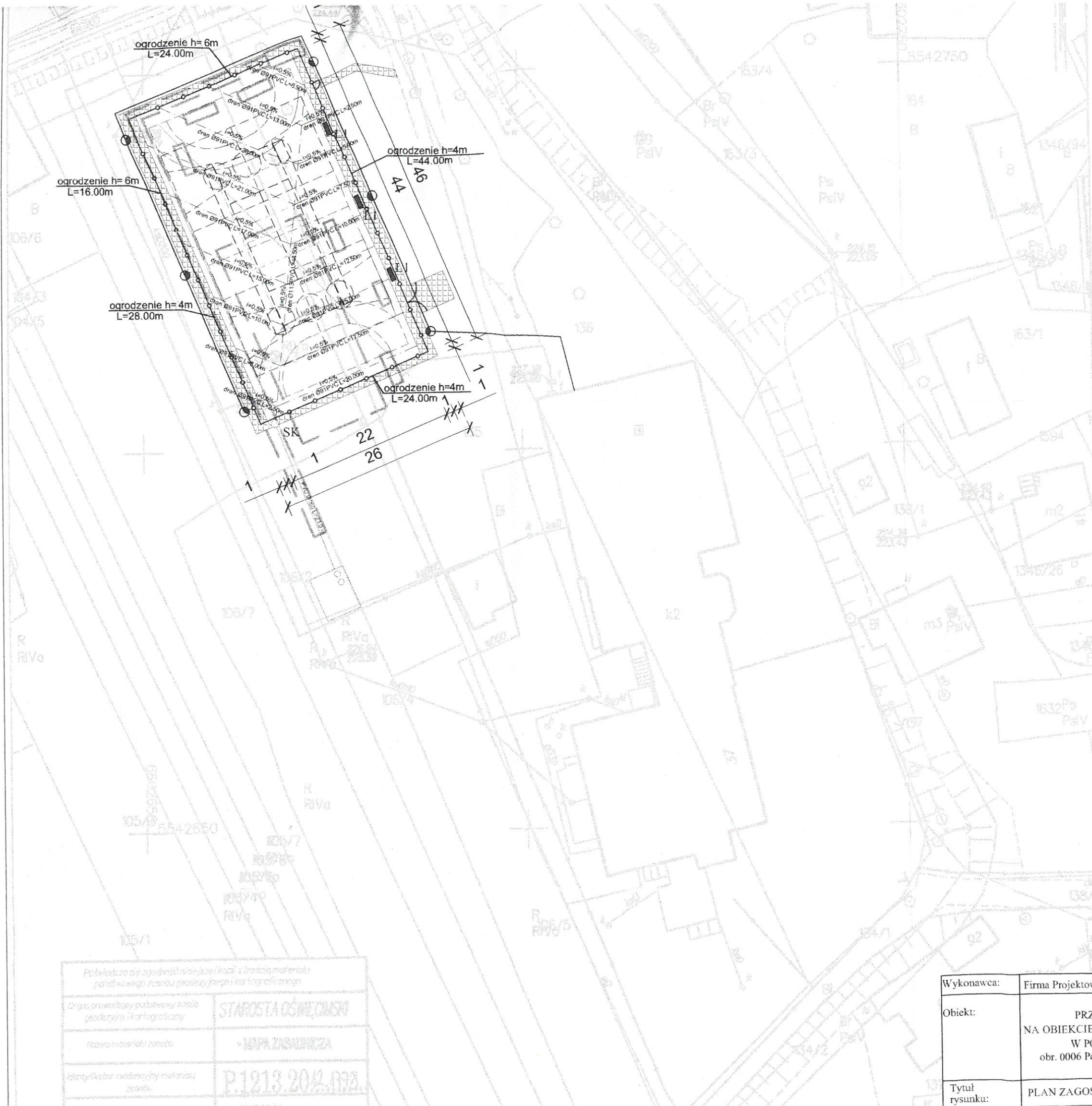
FIRMA PROJEKTOWA
KONSPRO
Właściciel
Dariusz Obstarczyk

Otrzymują:
1. Adresat
2. a/a

POTWIERDZAM
ZGODNOŚĆ Z ORYGINAŁEM

Oświęcim, dnia podpis

Starosta Oświęcimski
ul. Wyspiańskiego 10
32-602 Oświęcim



LEGENDA

Elementy istniejące:

- 2261 NUMER DZIAŁKI
- GRANICE WŁASNOŚCI
- SIEĆ GAZOWA
- SIEĆ ENERGETYCZNA NAPONOWIETRZNA
- SIEĆ WODOCIĄGOWA
- SIEĆ KANALIZACYJNA SANITARNA
- SIEĆ KANALIZACYJNA DESZCZOWA
- SIEĆ TELETECHNICZNA
- IST. OGRODZENIE DZIAŁKI
- IST. INFRASTRUKTURA BOISKA SPORTOWEGO
- istniejące budynki

Elementy projektowane:

- PROJEKTOWANY PIĘKOCHWYT
- BOISKO WIELOFUNKCYJNE - NAW. POLIURETANOWA 22,00m x 44,00 m
- BRAMA (3m) I FURTKA (1m) W OGRODZENIU BOISKA
- PROJEKTOWANY DRENAŻ BOISKA
- PROJEKTOWANA KANALIZACJA
- PROJEKTOWANA STUDNIA KANALIZACYJNA
- PROJEKTOWANA INSTALACJA ELEKTRYCZNA
- PROJEKTOWANE OŚWIETLENIE
- L1 LAWKA POJEDYŃCZA

Uzgadniamy przyjęcie zgodnie z pismem nr DI.70.11.3.3.2018 z dnia 16.01.2018

Gmina Zator
Urząd Miejski w Zatorze
Plac Marszałka Józefa Piłsudskiego 1
32-640 Zator / tel. 33 841 22 15, fax 33 841 02 06
NIP: 549-21-97-464. REGON: 072181913

FIRMA PROJEKTOWA
KONSPRO
Właściciel

Dariusz Obstarczyk

Kierownik Działu
Inwestycji i Programów Europejskich

mgr inż. Leszek Bednarski

**POTWIERDZAM
ZGODNOŚĆ Z ORYGINAŁEM**

Oświadczam, dnia podpis

Podpisano do zgodności z projektem i stanem materiału	
Organ prowadzący państwowy zespół geodezyjno-kartograficzny	STAROSTA OŚWIĘCIMSKI
Nazwa materiału zespołu	MAPA ZASADNICZA
Identyfikator ewidencyjny materiału zespołu	P.1213.2012.MZA

Wykonawca:	Firma Projektowa KONSPRO D.Obstarczyk; ul.Ceglana 3 Oświęcim	
Objekt:	PRZEBUDOWA BOISKA SPORTOWEGO NA OBIEKCIE ZESPOŁU SZKOLNO-PRZEDSZKOLNEGO W PODOLSZU na działce 106/5,106/4,106/3, 135,136-602 obr. 0006 Podolsze, Jedn. ew. 121309_5, Zator-ob. wiejski	Starosta Oświęcimski Data: 16.01.2018 r.
Tytuł rysunku:	PLAN ZAGOSPODAROWANIA TERENU	Skala: 1:500



Orange Polska
Hurt
Zarządzanie Zasobami Sieci i IT
Dział Ewidencji i Zarządzania Danymi o Infrastrukturze Kraków
ul. Dauna 66 , 30-629 Kraków
tel.: 12 6230242
www.hurt-orange.pl

Firma Projektowa KONSPRO
Dariusz Obstarczyk
ul. Ceglana 3
32-600 Oświęcim

Kraków, 23 stycznia 2018r.

Numer pisma: TTIDKKU-7363/18/JB
Temat: warunki techniczne na przełożenie i zabezpieczenie sieci telekomunikacyjnej w związku z planowaną przebudową boiska sportowego na obiekcie Zespołu Szkolno-Przedszkolnego w Podolszu (gm. Zator), działki 106/5, 106/4, 106/3, 135, 136

Szanowny Panie,

informujemy, że w obrębie opracowania jest zaewidencjonowana infrastruktura administrowana i eksploatowana przez ORANGE POLSKA S.A. nie kolidująca z przedstawionym planem zagospodarowania.

W związku z powyższym uzgadniamy bez uwag lokalizację projektowanych elementów.

W przypadku odkrycia w trakcie robót ziemnych urządzeń telekomunikacyjnych nienaniesionych na przedłożonym planie sytuacyjnym należy je zabezpieczyć na koszt inwestora i powiadomić OPL - nr infolinii 800 135 972.

Niniejsze uzgodnienie ważne jest jeden rok od daty jego wydania.

Za powyższe uzgodnienie zostanie pobrana opłata wg aktualnego cennika.

Wydział Ewidencji i Zarządzania Danymi o Infrastrukturze otrzymał do celów służbowych 1 egz. planu sytuacyjnego.

Opracował: Jacek Bakota, tel. 12 623 0242

Z poważaniem


Jacek Bakota
Starszy Specjalista
Ds. Zasobów Infrastruktury

Załączniki:

1 egz. mapy sytuacyjnej

Otrzymuje:

1 x adresat,

1 x a/a

FIRMA PROJEKTOWA
KONSPRO
Właściciel
Dariusz Obstarczyk

POTWIERDZAM
ZGODNOŚĆ Z ORYGINAŁEM

Oświęcim, dnia podpis

Starosta Oświęcimski
ul. Wyspiańskiego 10
32-602 Oświęcim

PLAN ZAGOSPODAROWANIA TERENU
skala 1:500

MAPA DO CELÓW PROJEKTOWYCH

Skala: 1:500

województwo: małopolskie
powiat: Oświęcim
j. ewid.: 121309_5, Zator-ob. wiejski
obręb nr: 0006, Podolsze
identyfikator działki:
121309_5.0006.106/2
121309_5.0006.106/3
121309_5.0006.106/4
121309_5.0006.135

ID: SGG.6640.51.2018
sekcja 2000: 6.124.33.15.1.1
6.124.33.15.1.3

Układ współrz. poziomych - "2000"
Poziom odniesienia wysokości Kronstadt 86.

Mapa powstała na podstawie istniejącej mapy zasadniczej oraz nowego pomiaru.
Wykazane na mapie granice nieruchomości przyjęto według stanu uwidocznionego w ewidencji gruntów i budynków.

Granice działek nr nr 106/2, 106/3, 106/4 i 135 nie są ustalone z wymaganą dokładnością.
W tym zakresie niniejsza mapa może służyć do projektowania budynków w odległości większej niż 4,0 m od granicy nieruchomości.

Nie wyklucza się istnienia w terenie innego uzbrojenia niż to przedstawione na mapie zasadniczej.

Niniejsza mapa została wykonana z ustaleniem obciążeń dot. służebności gruntowych.
W kszp. wiczyściej brak ujawnionych służebności gruntowych w zakresie mapy.

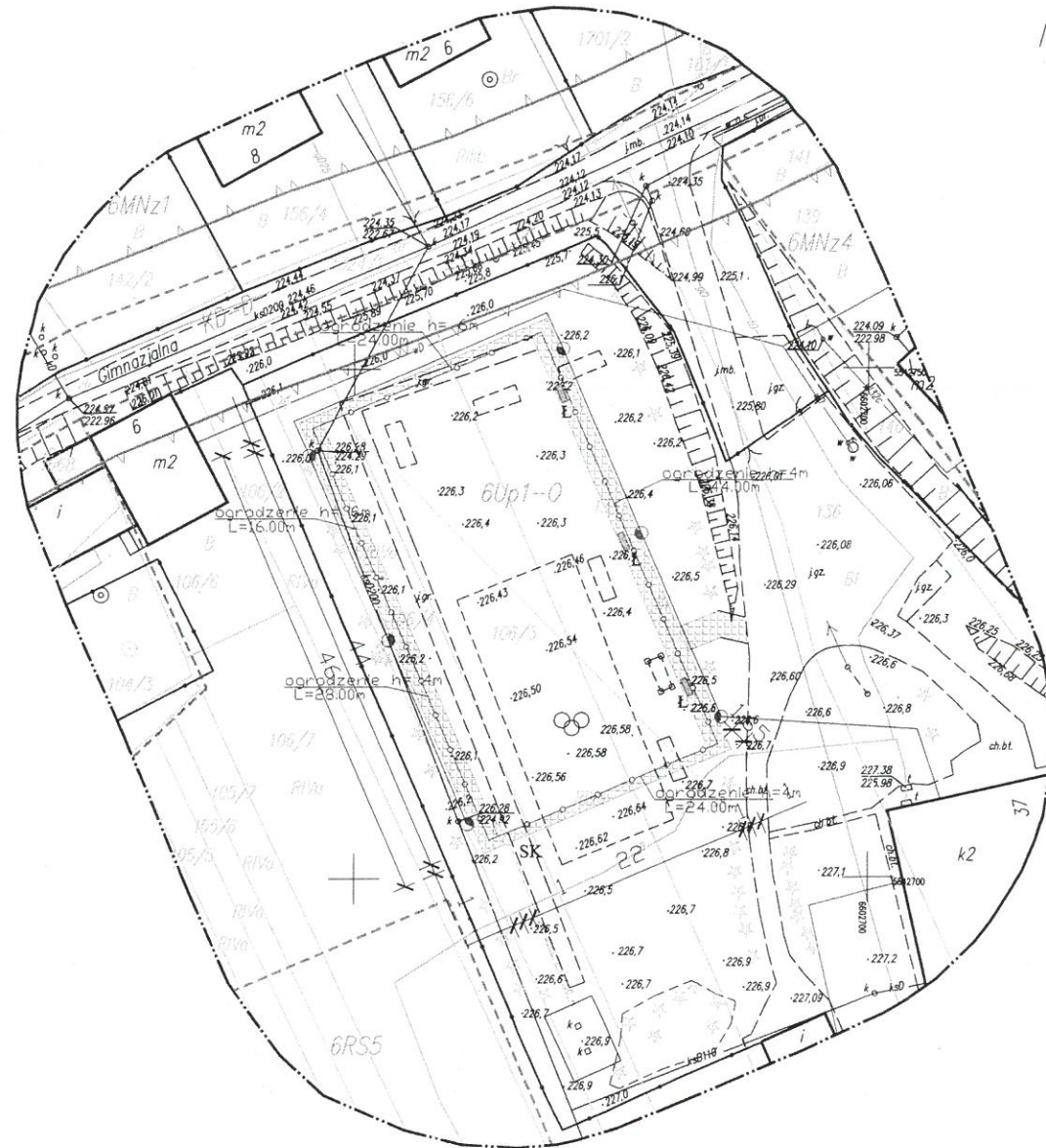
Zaktualizowano według stanu z dnia 29.01.2018 r.

Wkreślono także ustalenia planu zagospodarowania Gminy Zator.

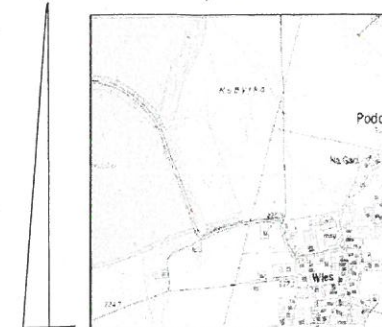
Legenda:

- nieprzekraczalne linie zabudowy
- - - linie rozgraniczające tereny o różnym przeznaczeniu lub różnych zasadach zagospodarowania
- granica obszaru objętego aktualizacją

Wykonat dnia 30.01.2018 r.



Orientacja w skali 1:10000



LEGENDA

Elementy istniejące:

- NUMER DZIAŁKI
- GRANICE WŁASNOŚCI
- SIEĆ GAZOWA
- SIEĆ ENERGETYCZNA NAWIETRZNA
- SIEĆ WODOCIĄGOWA
- SIEĆ KANALIZACYJNA SANITARNĄ
- SIEĆ KANALIZACYJNA DESZCZOWĄ
- SIEĆ TELETECHNICZNA
- IST. OGRODZENIE DZIAŁKI
- IST. INFRASTRUKTURA BOISKA SPORTOWEGO
- istniejące budynki

Elementy projektowane:

- PROJEKTOWANY PIŁKOCHWYT
- BOISKO WIELOFUNKCYJNE - NAW. POLIURETANOWA 22.00m x 44.00 m
- BRAMA (3m) I FURTKA (1m) W OGRODZENIU BOISKA
- PROJEKTOWANY DRENAŻ BOISKA
- PROJEKTOWANA KANALIZACJA
- PROJEKTOWANA STUDNIA KANALIZACYJNA
- PROJEKTOWANA INSTALACJA ELEKTRYCZNA
- PROJEKTOWANE OŚWIETLENIE
- L1 — LAWKA POJEDYŃCZA

Wykonawca:	Firma Projektowa KONSPRO D.Obstarczyk; ul.Ceglana 3 Oświęcim	
Objekt:	PRZEBUDOWA BOISKA SPORTOWEGO NA OBIEKCIE ZESPOŁU SZKOLNO-PRZEDSZKOLNEGO W PODOLSZU na działce 106/5,106/4,106/3, 135,136 obr. 0006 Podolsze, Jedn. ew. 121309_5, Zator-ob. wiejski	Data: 01.2018 r.
Tytuł rysunku:	PLAN ZAGOSPODAROWANIA TERENU	Skala: 1:500
Projektował:	Dariusz Obstarczyk Upř. w spec. arch. nr 104/91 B-B Upř. w spec. kons.-bud. nr 88/91 B-B	Podpis: Nr rys.: 1
Opracował:	Dariusz Obstarczyk	Podpis: FIRMA PROJEKTOWA KONSPRO ul. Ceglana 3, 01-650 Oświęcim

Orange Polska S.A.
Zarządzanie Zasobami Sieci i IT
Dział Ewidencji i Zarządzania Danymi o Infrastrukturze 2-Kraków
uzgadnia PBFW nr rej.
następującymi uwagami

zobacz do pisma
nr 10000 z 30.03.18/p
Kraków, dnia 09.02.2018.
podpis: Jacob Bohak

POTWIERDZAM
ZGODNOŚĆ Z ORYGINAŁEM

Oświęcim, dnia podpis

Strzebia Oświęcimski
ul. Włocławskiego 10
01-650 Oświęcim



Polska Spółka Gazownictwa sp. z o.o.
Oddział Zakład Gazowniczy w Krakowie
ul. Gazowa 16, 31-060 Kraków
tel. 12 628 11 11, faks 12 430 70 29

Gazownia w Wadowicach

ul. Wenecja 3, 34-100 Wadowice
tel. 33 87 39 525, faks 33 87 37 488
gazownia.wadowice@psgaz.pl

**Firma Projektowa
KONSPRO
Dariusz Obstarczyk
ul. Ceglana 3
32-600 Oświęcim**

Wasz znak: Pismo z dnia 16.01.2018 r.
Nasz znak: PSG-KR./0068/
160043720/203/96/18

Wadowice, 31.01.2018 r.

Dot.: Przebudowa boiska sportowego na obiekcie Zespołu Szkolno-Przedszkolnego
w m. Podolsze dz. nr 106/5, 106/4, 106/3, 135, 136

W odpowiedzi na pismo z dnia 16.01.2018 r. w sprawie jak w tytule informujemy, iż na przedstawionym planie potwierdzamy przebieg czynnych gazociągów **średniego ciśnienia**.

Dla w/w sieci gazowej obowiązuje strefa kontrolowana zgodnie z Rozporządzeniem Ministra Gospodarki z dnia 26.04.2013 r. w sprawie warunków technicznych, jakim powinny odpowiadać sieci gazowe i ich usytuowanie (**Dz. U.R.P. 2013 poz. 640.**),

Opiniujemy pozytywnie zakres projektowanej inwestycji i wyrażamy zgodę na prowadzenie prac w zbliżeniu do sieci gazowej a w szczególności w strefie kontrolowanej gazociągu zgodnie z następującymi uwagami:

- skrzyżowania uzbrojenia terenu z siecią gazową wykonać z zachowaniem odległości pionowej pomiędzy krzyżującymi się przewodami min. 0,2 m.

mgr inż. **Michał Obstarczyk**
UPRAWNIENIA BUDOWLANE
do projektowania i kierowania
robotami budowlanymi w specjalności
konstrukcyjno-budowlanej bez ograniczeń
nr. ew. SLK/7038/PWBKb/17

POTWIERDZAM
ZGODNOŚĆ Z ORYGINAŁEM

Oświęcim, dnia podpis

Starosta Oświęcimski
ul. Wyspiańskiego 10
32-602 Oświęcim



wszelkie prace wykonywane w sąsiedztwie sieci gazowej należy prowadzić ze szczególną ostrożnością, ręcznie w uzgodnieniu i pod nadzorem Gazowni w Wadowicach

- uszkodzenia naszej sieci wynikłe na skutek prowadzonych robót usunięte będą na koszt wykonawcy tych robót;

Przy prowadzeniu robót w pobliżu naszych urządzeń inwestor winien skontaktować się z Gazownią w Wadowicach ul. Wenecja 3, celem ustalenia nadzoru nad w/w robotami. Nadzór wykonywany jest odpłatnie. Inwestor powinien przesłać zlecenie nadzoru robót z podanymi warunkami płatności, podając datę i znak uzgodnienia.

Uzgodnienie jest ważne na okres 2 lat licząc od daty wystawienia niniejszego pisma.

Fakturę za uzgodnienie prześlemy w terminie późniejszym

K/O:
1* a/a

mgr inż. Michał Obstarczyk
UPRAWNIENIA BUDOWLANE
do projektowania i kierowania
robotami budowlanymi w specjalności
konstrukcyjno-budowlanej bez ograniczeń
nr.ew. SLK/7038/PWBKb/17

Z poważaniem

ZASTĘPCA KIEROWNIKA
Gazownia w Wadowicach

Mirosław Urbański

POTWIERDZAM
ZGODNOŚĆ Z ORYGINAŁEM

Oświadczam, dnia podpis

Stareśia Oświecimski
ul. Wypięcińskiego 10
32-602 Oświęcim



LEGENDA

Elementy istniejące:

- 2261 NUMER DZIAŁKI
- GRANICE WŁAŚNOŚCI
- SIEĆ GAZOWA
- SIEĆ ENERGETYCZNA NAWIETRZNA
- SIEĆ WODOCIĄGOWA
- SIEĆ KANALIZACYJNA SANITARNA
- SIEĆ KANALIZACYJNA DESZCZOWA
- SIEĆ TELETECHNICZNA
- IST. OGRODZENIE DZIAŁKI
- IST. INFRASTRUKTURA BOISKA SPORTOWEGO
- istniejące budynki

Elementy projektowane:

- PROJEKTOWANY PIŁKOCHWYT
- BOISKO WIELOFUNKCYJNE - NAW. POLIURETANOWA
22,00m x 44,00 m
- BRAMA (3m) I FURTKA (1m) W OGRODZENIU BOISKA
- PROJEKTOWANY DRENAŻ BOISKA
- PROJEKTOWANA KANALIZACJA
- PROJEKTOWANA STUDNIA KANALIZACYJNA
- PROJEKTOWANA INSTALACJA ELEKTRYCZNA
- PROJEKTOWANE OŚWIETLENIE
- L1 LAWKA POJEDYŃCZA

mgr inż. Michał Obstarczyk
 UPRAWNIENIA BUDOWLANE
 do projektowania i kierowania
 robotami budowlanymi w specjalności
 konstrukcyjno-budowlanej bez ograniczeń
 nr.ew. SLK/7038/PWBKb/17

POTWIERDZAM
 ZGODNOŚĆ Z ORYGINAŁEM
 Oświadczam, dnia podpis

Starosta Oświęcimski
 ul. Wyspiańskiego 10
 32-602 Oświęcim

Polska Spółka Gazownictwa sp. z o.o.
 Oddział Zakład Gazowniczy w Krakowie
 Gazownia w Wadowicach

Projekt *[signature]*

uzgodniono dnia 31.04.18
 w zakresie sieci gazowej rozdzielczej
 przy zachowaniu następujących warunków:

jak w piśmie 16064379020019644

ZASTĘPCA KIEROWNIKA
 Gazownia w Wadowicach
[signature]
 Mirosław Urbański

Podpisuję się zgodnie z treścią i brzością
 polskiego prawa państwowego i obywatelskiego
 Organismatyczny państwa
 STAROSTA OŚWIECIMSKI

Wykonawca:	Firma Projektowa KONSPRO D.Obstarczyk; ul.Ceglana 3 Oświęcim
Obiekt:	PRZENIESIENIE BOISKA SPORTOWEGO