






Jednost. ewiden Zator - obszar wiejski

Nr karty 345

Obręb ewidencyjny Palczowice, jednostka. rej 159

Komisja inwentaryzacyjna	
Nazwisko i Imię	Podpis
Makuch Mariusz	
Konior Małgorzata	
Głab Alfreda	
Bartel-Gibas Barbara	
Świergosz Tadeusz	

**Karta inwentaryzacyjna
nieruchomości
(mienie gminne)**

Oznaczenie nieruchomości według księgi wieczystej	KRIE/00034279/7
Oznaczenie dokumentów na mocy których SP nabył własność	Na podstawie art.32 ustawy o terenowych organach jednolitej władzy państw. z dn.20.03.1950
Miejscowość Położenie, ulica nr porządkowy	Palczowice

Nr ewid.encyjny działki	Pow.działki nieruch. m ²	Rodz.uzytkowowania	Budynki, budowle i urządzenia				Osoba prawna, osoba fiz. i inna jedn. której oddano nier. w użyt. wiecz., zarząd lub użytkowanie	Wartość w mln. zł		Uwagi
			Rodzaj	Ilość kondygn.	Ilość lokali m.	Ilość sprz. lokalu		Udział w uz. w.g.	gruntu	
1	2	3	4	5	6	7	9	10	11	12
325/5	171	droga						0.001	-	-
								0.001		