

Analiza zagrożeń, w tym identyfikacja miejsc,
w których występuje zagrożenie dla bezpieczeństwa
osób wykorzystujących obszar wodny do pływania,
kąpania się, uprawiania sportu lub rekreacji na terenie
gminy Zator



Zatwierdził:

Burmistrz Zatora Mariusz Makuch

Zator, październik 2023 r.

I. Cel i podstawy prawne opracowania

Celem niniejszego opracowania jest analiza zagrożeń dla osób przebywających na obszarach wodnych na terenie gminy Zator, w tym identyfikacja miejsc, w których występuje zagrożenie dla bezpieczeństwa osób wykorzystujących obszar wodny do pływania, kąpania się, uprawiania sportu lub rekreacji.

Zgodnie z art. 4 ust. 1 ustawy z dnia 18 sierpnia 2011 r. o bezpieczeństwie osób przebywających na obszarach wodnych (tekst jedn. Dz.U. z 2023 r. poz. 714 z późn. zm.) zapewnienie bezpieczeństwa na obszarach wodnych polega w szczególności na:

1. dokonaniu, we współpracy z policją i działającymi na danym terenie podmiotami, o których mowa w art. 12 ust. 1 ww. ustawy, analizy zagrożeń, w tym identyfikacji miejsc, w których występuje zagrożenie dla bezpieczeństwa osób wykorzystujących obszar wodny do pływania, kąpania się, uprawiania sportu lub rekreacji;
2. oznakowaniu i zabezpieczeniu terenów, obiektów i urządzeń przeznaczonych do pływania, kąpania się, uprawiania sportu lub rekreacji na obszarach wodnych;
3. prowadzeniu działań profilaktycznych i edukacyjnych dotyczących bezpieczeństwa na obszarach wodnych, polegających w szczególności na:
 - a) oznakowaniu miejsc niebezpiecznych,
 - b) objęciu nadzorem, we współpracy z policją i podmiotami, o których mowa w art. 12 ust. 1 ww. ustawy, miejsc niebezpiecznych, w tym miejsc zwyczajowo wykorzystywanych do kąpieli,
 - c) uświadamianiu zagrożeń związanych z wykorzystywaniem obszarów wodnych, w szczególności prowadzeniu akcji edukacyjnych wśród dzieci i młodzieży szkolnej;
4. informowaniu i ostrzeganiu o warunkach pogodowych oraz innych czynnikach mogących powodować utrudnienia lub zagrożenia dla zdrowia lub życia osób;
5. zapewnieniu warunków do organizowania pomocy oraz ratowania osób, które uległy wypadkowi lub są narażone na niebezpieczeństwo utraty życia lub zdrowia.

Zgodnie z art. 4 ust. 2 ustawy za zapewnienie bezpieczeństwa, o którym mowa w art. 4 ust. 1 ww. ustawy, odpowiada:

- 1) na terenie parku narodowego lub krajobrazowego - dyrektor parku,

2) na terenie, na którym prowadzona jest działalność w zakresie sportu lub rekreacji - osoba fizyczna, osoba prawna i jednostka organizacyjna nieposiadająca osobowości prawnej, która prowadzi działalność w tym zakresie,

3) na pozostałym obszarze - właściwy miejscowo wójt (burmistrz, prezydent miasta)

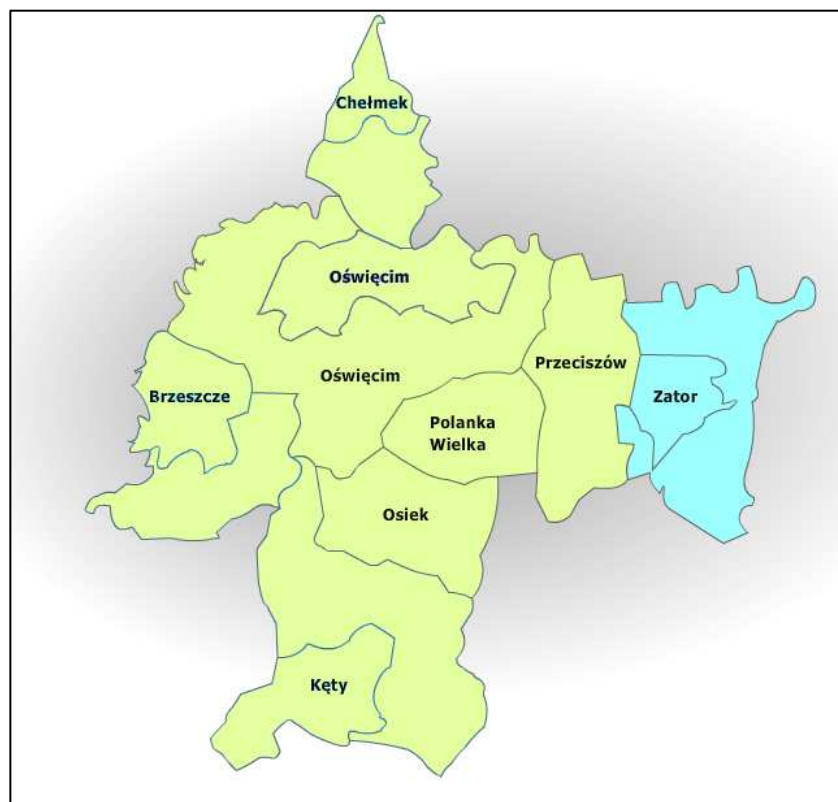
- zwani dalej "zarządzającym obszarem wodnym".

Zadania, o których mowa w art. 4 ust. 1 ustawy, wykonywane przez wójta (burmistrza, prezydenta miasta) na obszarze, o którym mowa w art. 4 ust. 2 pkt 3, należą do zadań własnych gminy.

II. Podstawowe informacje o gminie Zator

Położenie i podział administracyjny

Gmina Zator to gmina miejsko-wiejska położona w zachodniej części województwa małopolskiego, w powiecie oświęcimskim. Gmina Zator graniczy z gminami: Alwernia, Babice, Przeciszów, Spytkowice, Tomice, Wieprz. W skład Gminy Zator wchodzi miasto Zator oraz 9 sołectw: Graboszyce, Grodzisko, Laskowa, Łowiczki, Palcowice, Podolsze, Rudze, Smolice, Trzebieńczyce. Liczba ludności Gminy Zator kształtuje się na poziomie ok 9200 mieszkańców. Powierzchnia gminy wynosi 51,44 km².



Gmina Zator na tle powiatu oświęcimskiego.

Warunki klimatyczne

Średnia roczna temperatura na terenie gminy wynosi 8,8°C, natomiast średnie roczne opady 895 mm/m². Najwyższe temperatury występują tu w lipcu i sierpniu, natomiast najniższe w styczniu i lutym. Najczęściej występują tutaj wiatry o prędkości 0-2m/s. Stanowią one 44% ogólnej ilości obserwowanych wiatrów. Wiatry o prędkości powyżej 5 m/s stanowią około 6,7% ogólnej ilości obserwowanych wiatrów. Są to z reguły wiatry z kierunku południowo-zachodniego oraz zachodniego.

III. Charakterystyka akwenów wodnych znajdujących się na terenie gminy Zator

Gmina Zator nie posiada własnych, oznaczonych, przygotowanych i ogólnodostępnych miejsc do uprawiania sportu i rekreacji nad wodą. Nie posiada również zorganizowanych kąpielisk, pływalni, wydzielonych i oznakowanych fragmentów wód powierzchniowych nie będących kąpieliskami, niecek basenowych i innych, które byłyby zarządzane oraz prowadzone przez Gminę Zator lub instytucję bezpośrednio jej podległą.

Z uwagi na znaczną powierzchnię obszarów wodnych występują na terenie gminy Zator miejsca, które odwiedzane są w okresie letnim i zimowym przez turystów oraz mieszkańców gminy Zator „na własną rękę”. Dotyczy to w szczególności rzeki Skawy na całym jej odcinku, przepływającej przez gminę oraz zbiorników poeksploatacyjnych.

IV. Miejsca w których występuje zagrożenie dla bezpieczeństwa osób wykorzystujących obszar wodny do pływania, kąpania się, uprawiania sportu lub rekreacji

Czynnikami wpływającymi na ilość osób korzystających z obszarów wodnych w celu rekreacji mogą być pogodna aura i okres wakacji. W tym czasie wzrasta liczba osób korzystających z dzikich kąpielisk, a więc należy liczyć się ze wzrostem zagrożenia związanego z przypadkami utonięcia.

Na terenie gminy Zator nie znajdują się kąpieliska strzeżone, a także miejsca okazjonalnie wykorzystywane do kąpiei w myśl ustawy z dnia 20 lipca 2017 r. - Prawo wodne. Niemniej jednak obszary wodne to wszystkie wody śródlądowe, a więc w analizie skupiono się na terenach wzdłuż rzeki Skawy oraz na zbiornikach po eksploatacji żwiru, które wykorzystywane są głównie do wędkarstwa.

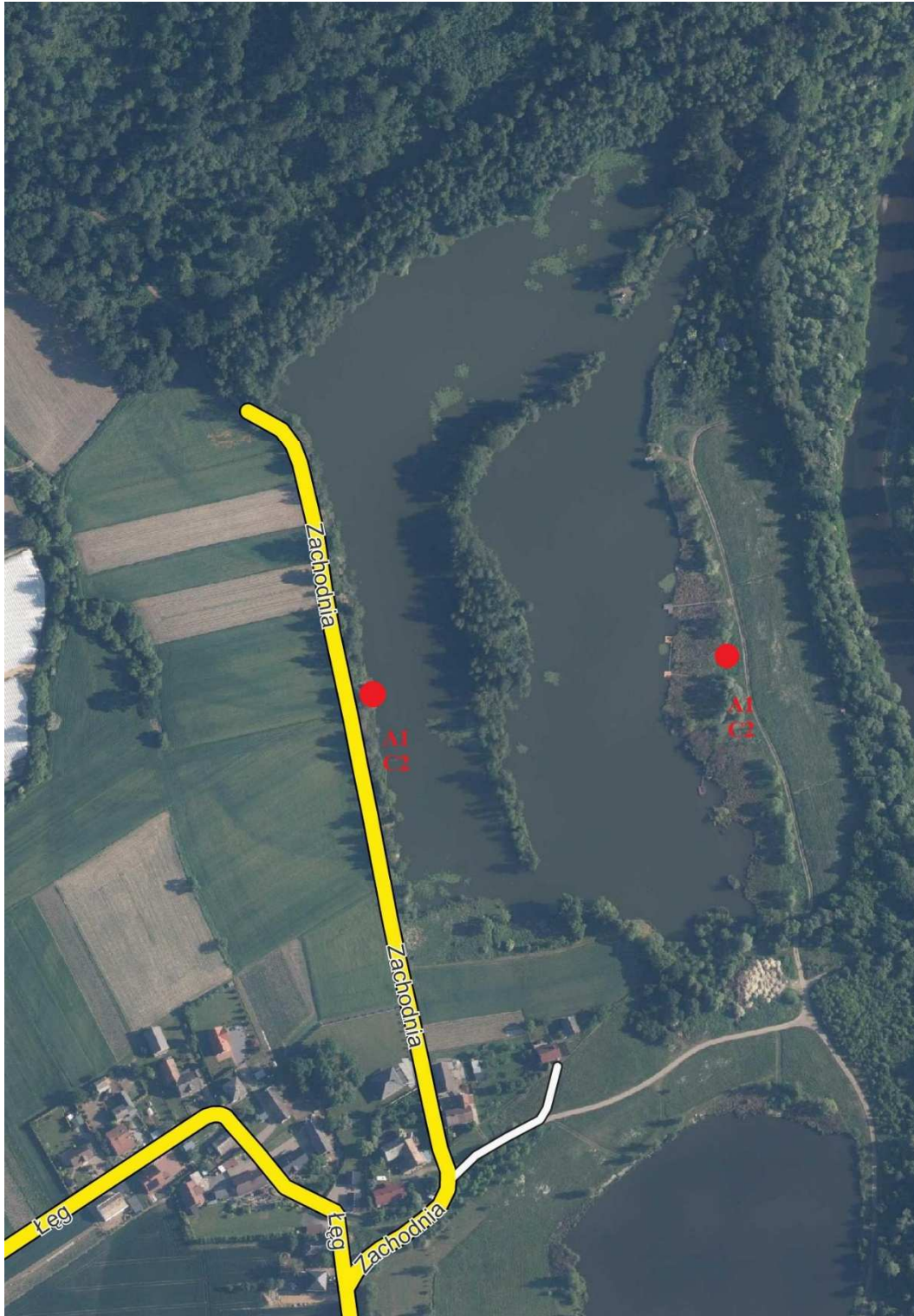
We współpracy z Policją wytypowano na terenie Gminy obszary wodne, na których występuje zagrożenie dla bezpieczeństwa osób.

V. Obszary (rzeki, stawy, zbiorniki), na których zidentyfikowano zagrożenia

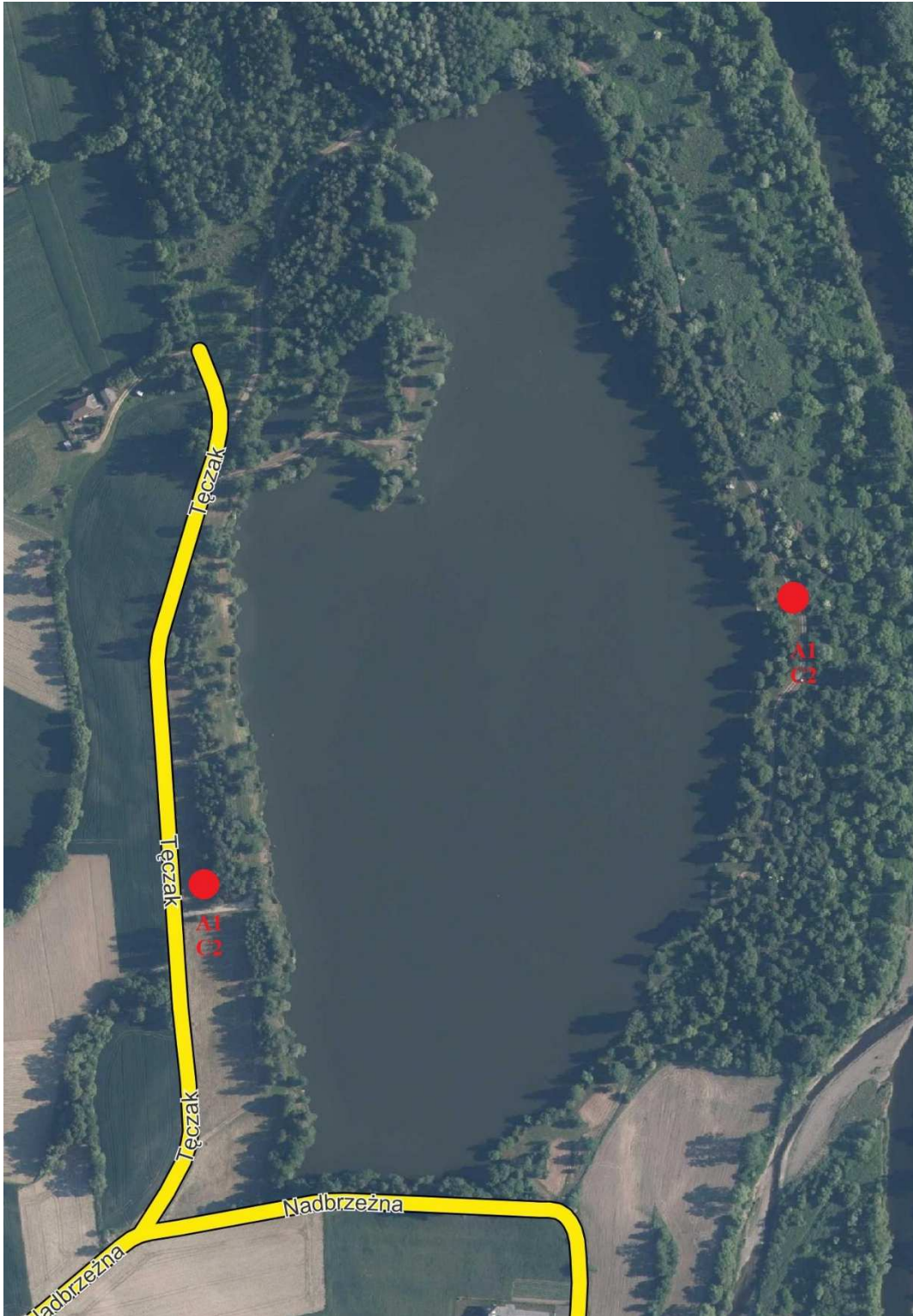
- **Grodzisko, ul. Jazowa/ul. Myto, teren przy jazie wodnym** – miejsce wykorzystywane do biwakowania, wypoczynku nad wodą, do kąpieli (w zimie do morsowania) i wędkowania. Ze względu na spiętrzenie wody na jazie oraz lokalizację mostu należy ustawić znaki:
 1. A3 – znak „kąpiel zabroniona – most”
 2. A4 – znak „kąpiel zabroniona – spiętrzenie wody”
 3. C1 – znak „wiry” (poniżej mostu)
 4. C2 – znak „niebezpieczna głębokość wody” (poniżej mostu).



- **Trzebieńczyce, staw Szczupak** – miejsce wykorzystywane przez wędkarzy głównie do wędkowania. Należy ustawić znaki:
 1. A1 – znak „kąpiel zabroniona”
 2. C2 – znak „niebezpieczna głębokość wody”.



- **Trzebieńczyce i Grodzisko, staw Tęczak** – miejsce wykorzystywane przez wędkarzy głównie do wędkowania. Należy ustawić znaki:
 1. A1 – znak „kąpiel zabroniona”
 2. C2 – znak „niebezpieczna głębokość wody”.



• **Podolsze, staw Ślepowron** – miejsce wykorzystywane przez wędkarzy głównie do wędkowania. Należy ustawić znaki:

1. A1 – znak „kąpiel zabroniona”
2. C2 – znak „niebezpieczna głębokość wody”.

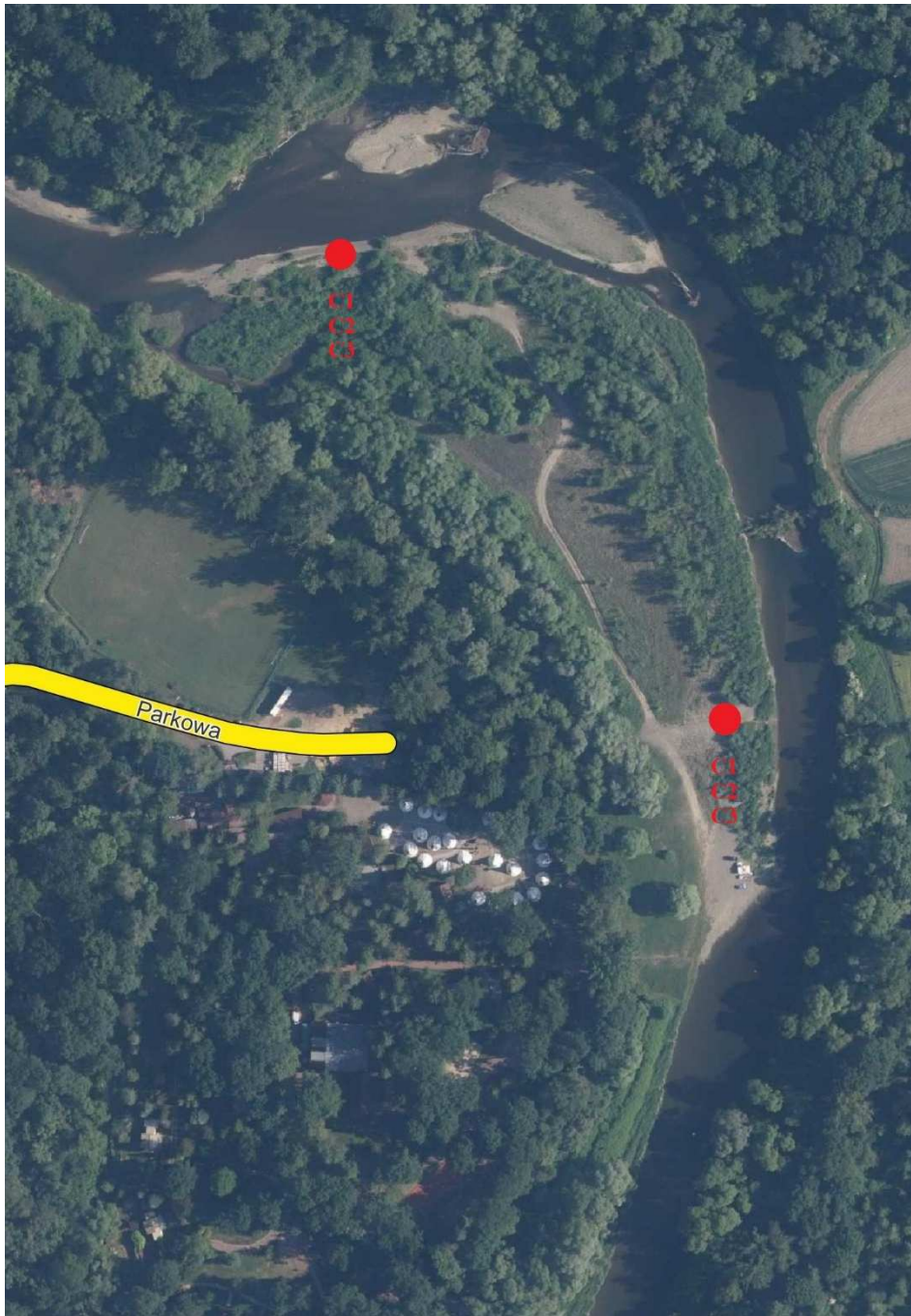


- **Zator, ul. Parkowa (za ośrodkiem River Park)** – miejsce wykorzystywane do kąpieli (w zimie do morsowania), wypoczynku i wędkowania. Należy ustawić znaki:

C1 – znak „wiry”

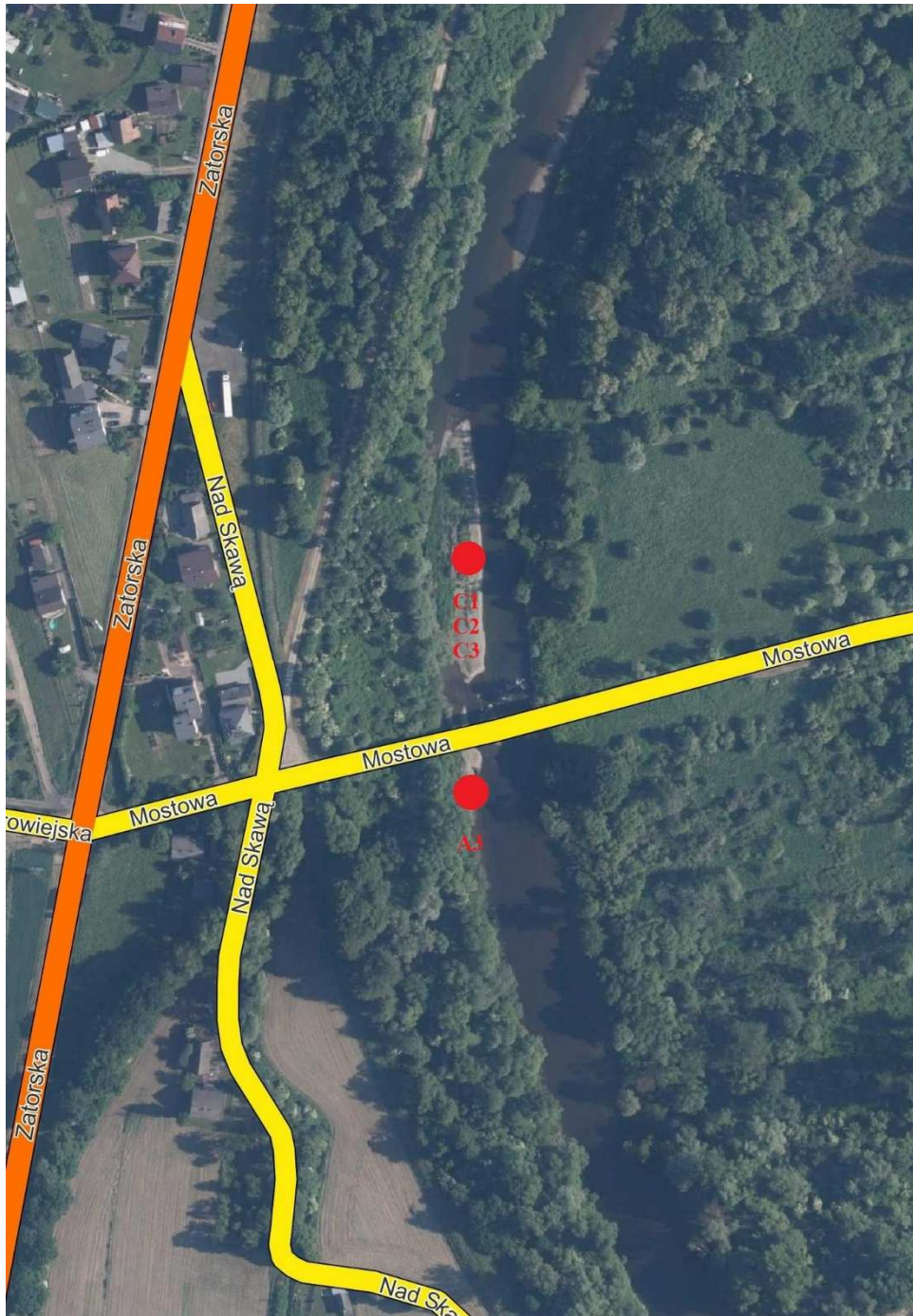
C2 – znak „niebezpieczna głębokość wody”

C3 – znak „nagły uskok”.



• **Podolsze, ul. Mostowa** - teren wykorzystywany do kąpieli (w tym morsowania) wypoczynku i rekreacji . Należy ustawić znaki:

1. A3 znak „kąpiel zabroniona most” (powyżej mostu)
2. C1 znak „wiry” (poniżej mostu)
3. C2 znak „niebezpieczna głębokość wody” (poniżej mostu)
4. C3 znak „nagły uskok” (poniżej mostu)



VI. Planowane przedsięwzięcia

Na podstawie oględzin miejsc potencjalnie niebezpiecznych dla zdrowia i życia ludzi na obszarach wodnych Gminy Zator należy stwierdzić, iż na przedmiotowym terenie jedynie dzikie kąpieliska mogą stanowić jakiegokolwiek zagrożenie dla bezpieczeństwa osób wykorzystujących obszar wodny do pływania, kąpania się, uprawiania sportu lub rekreacji. W ramach działań prewencyjnych miejsca te do końca 2023 r. zostaną oznakowane zgodnie z rozporządzeniem Ministra Spraw Wewnętrznych w sprawie oznakowania i zabezpieczenia obszarów wodnych oraz wzorów znaków zakazu, nakazu oraz znaków informacyjnych i flag z 6 marca 2012 r. Planuje się, przy współpracy z Policją, dokonywanie sezonowych kontroli w terenie w celu wykrycia miejsc gdzie mogą tworzyć się nowe dzikie kąpieliska.

VII. Telefony alarmowe

1. Komenda Powiatowa Policji w Oświęcimiu,
ul. Stanisława Wyspiańskiego 2, 32-600 Oświęcim, **tel. 47 8326280** , **tel. 997**
2. Komenda Powiatowa Państwowej Straży Pożarnej w Oświęcimiu,
ul. Zatorska 2, 32-600 Oświęcim, **tel. 47 8317900**, **tel. 998**
3. Pogotowie Ratunkowe, **tel. 999**
4. Telefon alarmowy: **112**
5. Powiatowa Stacja Sanitarno-Epidemiologiczna,
ul. Więźniów Oświęcimia 10, 32-600 Oświęcim, **tel. 33 8430928**
6. Komisariat Policji w Zatorze,
ul. Juliusza Słowackiego 15A, 32-640 Zator, **tel. 47 8326570**

VIII. Podsumowanie

Sporządzenie wyżej wymienionej analizy wynika z przepisów ustawy z dnia 18 sierpnia 2011 r. o bezpieczeństwie osób przebywających na obszarach wodnych. Analiza zagrożeń na obszarach wodnych gminy powstała w wyniku konsultacji z Komisariatem Policji w Zatorze oraz przeprowadzenia oględzin i zidentyfikowaniu miejsc potencjalnie niebezpiecznych dla zdrowia i życia ludzi.

Na terenie Gminy Zator stwierdzono kilka miejsc, gdzie istnieje zagrożenie dla osób, które mogą wykorzystywać miejsca nad wodą do plażowania, kąpeli, wędkowania, uprawiania sportu lub rekreacji. Miejsca te zostaną oznakowane znakami zakazu oraz znakami informacyjnymi zgodnie z Rozporządzeniem Ministra Spraw Wewnętrznych w sprawie sposobu oznakowania

i zabezpieczania obszarów wodnych oraz wzorów znaków zakazu, nakazu oraz znaków informacyjnych i flag z dnia 6 marca 2012 r.

Należy zaznaczyć, że z uwagi na teren gminy Zator, przez którą przebiega kilka rzek tj. Wisła, Skawa, Wieprzówka oraz znajdują się stawy rybne i wyrobiska pożwirowe, potencjalnych miejsc, które mogą być wykorzystywane do wypoczynku i stwarzać zagrożenie może być więcej. W przypadku stwierdzenia nowych miejsc, na których mogą wystąpić zagrożenia, analiza zagrożeń zostanie zaktualizowana. Miejsca te zostaną właściwie oznakowane.

Analiza ma na celu uświadomienie mieszkańców gminy Zator o panujących zagrożeniach przy akwenach wodnych oraz o obowiązku przestrzegania znaków. Przestrzeganie przez turystów i mieszkańców obowiązujących znaków może ocalić przed ewentualnymi wypadkami jakie mogą mieć miejsce na danym obszarze. Kąpiel w miejscach niestrzeżonych, niedozwolonych oraz nieoznakowanych może prowadzić do tragedii.

Sporządził: Dział Gospodarki Przestrzennej

Kierownik: Małgorzata Konior